



Полноправные люди.  
Устойчивые страны.

# ЭКОТУРИСТИЧЕСКИЕ ПАСПОРТА СЕЛЬСОВЕТОВ БАРАНОВИЧСКОГО РАЙОНА



*Печатается в рамках инициативы  
эколого-краеведческого общественного объединения «Неруш»  
«Зеленое кольцо Баранович»  
проекта USAID «Местное предпринимательство и экономическое  
развитие», который реализуется ПРООН*

*Содержание издания может не совпадать  
с позицией USAID, ПРООН и Правительства США*

**Авторы – составители:**  
*Зуев В.Н., Зуева Н.Н., Осипчик К.А., Третьяк Ю.В.*

В информационно-справочном пособии дается комплексная характеристика экотуристического потенциала территорий сельсоветов Барановичского района. Приводятся данные о природных объектах и комплексах, а также историко-культурном наследии и туристской инфраструктуре.

Рекомендуются организаторам туризма, экскурсоводам, преподавателям учреждений образования.

## СОДЕРЖАНИЕ

Введение .....	3
1 Общая характеристика Барановичского района .....	6
2 Экотуристические паспорта сельсоветов	
2.1 Великолукский сельсовет .....	11
2.2 Вольновский сельсовет .....	15
2.3 Городищенский сельсовет .....	22
2.4 Жемчужненский сельсовет .....	32
2.5 Крошинский сельсовет .....	37
2.6 Леснянский сельсовет .....	43
2.7 Малаховецкий сельсовет .....	50
2.8 Миловидский сельсовет .....	55
2.9 Молчадский сельсовет .....	59
2.10 Новомышский сельсовет .....	65
2.11 Подгорновский сельсовет .....	71
2.12 Полонковский сельсовет .....	76
2.13 Почаповский сельсовет .....	80
2.14 Столовичский сельсовет .....	85
Список источников .....	92

## ВВЕДЕНИЕ

Экотуризм всегда являлся отдельной нишей в туризме; он также служит эффективным инструментом местного экономического развития, в особенности в сельской местности. Несмотря на впечатляющий рост, экотуристические услуги в Беларуси на данный момент не вполне соответствуют международным стандартам по таким параметрам, как качество оказываемых услуг, управленческие и маркетинговые компетенции субъектов экотуризма и организаций поддержки бизнеса, развитие деловых и маркетинговых связей и партнерств для продвижения своих услуг.

Для того чтобы развивать экотуризм как движущую силу местного и национального социально-экономического развития, источник создания новых рабочих мест для населения сельских территорий, а также как средство популяризации природных богатств и белорусской культуры, необходимо дополнить усилия, предпринимаемые на национальном уровне, мероприятиями по повышению потенциала местных субъектов экотуризма через адаптацию международного опыта, поддержку государственно-частного диалога на местах, и использования передовых маркетинговых технологий для продвижения экотуристических услуг.

В Беларуси стране разработана и утверждена Национальная программа развития туризма на 2011–2015 годы, в рамках которой значительная роль отводится экологическому туризму. Его основными направлениями являются:

- организация эколого-образовательных и эколого-просветительских туров для разных групп населения, в том числе групп, специализированных по интересам (уникальные ландшафты, ценные водно-болотные или лесные угодья, знакомство с флорой и фауной, редкими и исчезающими видами растений и животных и т.д.);

- фотоохота на представителей животного и растительного мира, находящихся в естественных условиях.

Экологический туризм включает в себя три основных направления туристической деятельности: научный (исследовательский) экотуризм, познавательный экотуризм и рекреационный экотуризм.

Понятие научного (исследовательского) экотуризма связывают с участием в экспедициях ученых, экскурсиях в рамках летних полевых практик студентов, иных путешествия, включающие сбор научной информации о посещаемом регионе. Исследовательский туризм предполагает активное участие туристов в проведении научно-исследовательской работы биологической направленности в полевых условиях. Особый интерес представляет организация исследований речных или других водных экосистем, предполагающих сплавы по рекам, изучение экологических особенностей водных и околоводных птиц и т. д. Участие туристов в исследовательских проектах позволит частично решить и вопрос финансирования предварительного этапа организации экотуристической деятельности в тех регионах, где она ранее не проводилась.

Познавательный экотуризм — это экотуризм в классическом понимании. Его разновидностями можно считать туры по наблюдению за птицами, насекомыми и другими животными, ботанические экскурсии, археологические, этнографические путешествия, туры для любителей фото- и видеосъемки. Экотуристическая деятельность предполагает знакомство туристов с уникальными ландшафтами и отдельными природными комплексами, флорой и фауной, фотоохоту на представителей животного и растительного мира в естественных условиях.

Основной целью рекреационного экотуризма является отдых на природе, хотя, безусловно, он также преследует определенные познавательные цели. Такой туризм может быть «активным» (пешие, лыжные и конные походы, многие виды водных путешествий пешие, лыжные и конные походы, многие виды водных путешествий) и пассивным (отдых в палаточных лагерях, ближние прогулки и походы, пикники, осуществляемые на принципах экологической устойчивости).

Экологический туризм, являясь действенным средством формирования экологической культуры, способствует региональному развитию, так как привлечение инвестиций в этот вид

туризма позволяет решать и региональные экологические проблемы, например проблему сохранения уникальных природных комплексов и биоразнообразия региона.

При планировании экотуристических мероприятий важными аспектами подготовительной работы выступают выбор объектов экотуризма, достоверная оценка туристического потенциала объекта или территории и как итог — грамотную разработку маршрута.

Реализация основных направлений работы в сфере экотуризма невозможна без выявления и планомерного изучения объектов экотуризма. Объектом экотуристической деятельности может выступать природный или искусственные объекты (экосистемы, природные комплексы, памятник природы, места гнездования птиц и т.д.) и явления, имеющие экологическое и культурно-эстетическое значение.

Особое положение в ряду потенциальных экотуристических объектов занимают ключевые природные территории. Они являются экологически значимыми территориями, в первую очередь с точки зрения сохранения биоразнообразия как отдельных регионов Земли, так и планеты в целом. К ключевым природным территориям необходимо отнести не только территории, занятые естественными природными комплексами (лесные массивы, болота, реки и т.д.), но и некоторыми типами искусственных экосистем (например, водохранилища, крупные каналы и т.д.). К этой же категории относятся территории, прилегающие к искусственным водным объектам с большой площадью и территории старинных парков.

Туристическим потенциалом какого-либо объекта или территории именуется совокупность приуроченных к данному объекту (территории) природных и искусственных объектов и явлений, а также условий, возможностей и средств, пригодных для формирования туристического продукта и осуществления соответствующих туров, экскурсий и программ.

Создание туристских паспортов регионов и районов уже характерно для дестинаций разного уровня развития. В Российской Федерации туристские паспорта являются одной из форм организации и ведения мониторинга туристской деятельности. Назначение туристского паспорта — формирование единой информационной базы данных о состоянии туристских ресурсов региона (территории), предоставляемой потенциальным туристам и инвесторам.

Нами на основании общего понимания объектов экотуризма в ходе реализации инициативы «Зеленое кольцо Барановичей» проекта USAID «Местное предпринимательство и экономическое развитие», который реализовывался ПРООН, были разработаны экотуристические паспорта 14 сельсоветов Барановичского района. Структура паспорта была разработана экспертами проекта на основании опыта реализации других проектов. Данная структура, по нашему мнению, позволяет не только оценить экотуристический потенциал территории отдельного сельсовета, но и предложить отдельные элементы туристских маршрутов.

Процесс разработки паспортов включал полевой этап непосредственного изучения территории, изучение литературных источников, в т.ч. научных публикаций, статистических данных, опрос местных жителей, опрос экспертов (в их качестве выступали специалисты органов государственного управления). Проекты паспортов прошли согласование в исполкомах сельских советов Барановичского района.

Уже в настоящее время на основании паспортов предложено создание двух «зеленых маршрутов» — «На берегах Сервечи и Своротвы» и «Мышанки быстрое течение», десяти экологических троп, пяти пунктов наблюдения за птицами.

По нашему мнению, разработанные экотуристические паспорта являются одним из шагов реализации Стратегии развития экотуризма дестинации «Зеленое кольцо Барановичей». Основными целями создания Стратегии туристской дестинации являются:

- повышение эффективности использования туристского потенциала Барановичского района;
- сохранение традиционной социокультурной среды и повышение ее экономической ценности путём стимулирования экотуристической активности местного населения;
- сохранение культурного наследия Барановичского района и его активное вовлечение в туристское использование;
- сохранение природного ландшафта, биологического разнообразия флоры и фауны района в ходе его использования в целях организованного туризма;

- создание условий для реализации инвестиционных проектов, обеспечение притока инвестиций и создание новых рабочих мест;
- увеличение налоговых поступлений от реализации местного турпродукта;
- повышение благосостояния и обеспечение комфортной среды проживания жителей района.

Устойчивое развитие туристской дестинации должно базироваться на согласованном, долгосрочном сотрудничестве всех её субъектов, в достижении выработанных совместно видении, стратегических целей и задач развития дестинации.

Разработка комплекса мер по управлению экологическим туризмом, включающих создание организационного механизма взаимодействия, мониторинга и контроля, позволит максимально реализовать огромный потенциал развития экологического туризма в Беларуси. Одним из компонентов этого комплекса может стать и разработка экотуристических паспортов, которые выполняют и роль своеобразного кадастра объектов экотуризма, и базиса для разработки туристских маршрутов и обустройства экотуристских объектов.

Естественным представляется изменение представленной информации со временем. Поэтому авторы-составители паспортов предлагают всем интересующимся продолжить работы по изучению нашего родного края!

# 1 ОБЩАЯ ХАРАКТЕРИСТИКА БАРАНОВИЧСКОГО РАЙОНА

Барановичский регион, под которым мы понимаем территорию города Барановичи и Барановичского района, занимает особое географическое положение в Беларуси. Он расположен в центре пересечения как современных, так и уже потерявших свое значение средневековых транспортных потоков. Имея небольшой возраст, город Барановичи (основан в 1871 году как железнодорожная станция) является своеобразным центром уникальной туристско-рекреационной зоны Западной Беларуси. В радиусе не более 50—60 км от города Барановичи находятся старинные города и поселки — Несвиж, Слоним, Мир, Новогрудок, Ляховичи с сохранившимися историко-культурными ансамблями. Уникальность региону обеспечивает и размещение на водоразделе Балтийского и Черного моря, наличие разнообразных ландшафтных комплексов.

Барановичский район находится на севере Брестской области Республики Беларусь и занимает площадь 2 168 кв.км. Протяженность района с севера на юг составляет 64 км, с запада на восток — 52 км.

Рекреационно-географическое положение территории Барановичского района в целом является относительно благоприятным и способствует организации экотуристских программ для отечественных и иностранных туристов. Район занимает выгодное географическое положение, имеет хорошо развитую транспортную инфраструктуру. Через район проходит автомагистраль Е30 Москва — Варшава — Берлин, шоссе Слоним — Барановичи, Барановичи — Новогрудок, Ивацевичи — Слуцк, большое количество автодорог местного значения, железнодорожная магистраль Москва — Брест — Варшава, железнодорожные линии из Баранович на Слоним, Лиду, Слуцк, Ганцевичи.

## Административное деление

Территория района в своем административном составе включает в себя 14 сельских Советов. В 239 населенных пунктах района проживает 39,9 тысяч жителей.

## Природные условия

**Рельеф.** Поверхность района представлена Барановичской водно-ледниковой равниной и Новогрудской конечно-ледниковой возвышенностью. На севере района расположены отроги Новогрудской возвышенности, средняя высота которых составляет 200—250 м. Новогрудская возвышенность имеет среднехолмистый моренный рельеф, который сформировался под воздействием днепровского оледенения. Поверхность равнины плоско-волнистая, со средней высотой 170—190 м. Поверхность равнины наклонена к югу в сторону Полесья и долины реки Щара.

На востоке расположена западная оконечность Копыльской гряды. Диапазон высот в районе от 251 м (к северу от дер. Сениченята) до 155 м (к югу от дер. Подосовцы).

**Земельные ресурсы.** Лесопокрытая территория — только 32,6 %, при этом распределена неравномерно: наибольшие площади лесов находятся на юго-западе и западе района, в северных и северо-восточных сельсоветах соотношение лесных массивов не превышает 10 % — здесь лесные массивы разрознены и мало контурны. Сельхозугодья занимают 52,2 %, болота — 2,2 %. Средняя плотность населения района — 23,7 чел/кв.км.

**Водные объекты.** Территория района относится к бассейну реки Неман, речной системы Балтийского моря.

На склонах Новогрудской возвышенности начинается и течет с севера на юг река Щара. Лесистость ее водосбора около 25 %, причем верхняя часть водосбора бедна лесом. Русло реки на всем протяжении сильно извилистое. Основные притоки Щары на территории района — Мышанка (длина реки — 59 км), Молотовка (21), Лохозва (29), Смолянка (10), Исса.

Левый приток реки Неман — река Молчадь — начинается у дер. Голынка. Длина водотока — 100 км. Залесенность водосбора — 22 %, распаханность — 40 %. Основной приток Молчади — р.Своротва. Ее длина — 35 км. Русло в верхнем и среднем течении канализировано.

На севере района берет начало река Сервечь. Общая водосборная площадь реки составляет 770 кв.км, в т.ч. на территории Барановичского района — 140 кв.км. Рельеф водосбора в верхней части холмистый, пересеченный. Лесистость ее водосбора около 10 %.

В северо-восточной части района протекает река Змейка — левый приток реки Уша.

Имеется несколько небольших озер. Наиболее крупным является озеро Колдычевское, расположенное в бассейне реки Щара. Колдычевское озеро относится к Полесской группе. Площадь зеркала 0,56 кв.км. Объем воды 358,4 тыс. куб.м (при уровне 185,8 м), длина береговой линии — 0,97 км, слабая изрезанность. Максимальная глубина 1,5 м отмечена в юго-восточной части. Прибрежная отмель шириною 90—130 м, глубиною 0,6 м составляет до 75 % общей площади.

Котловина суффозионно-карстового происхождения, расположена среди Кобытинского болота, которое в настоящее время используется под торфоразработки. Берега сплавинные. Озеро зарастает. БПК<sub>5</sub> — 12,47 мг O<sub>2</sub>/куб.дм (2,2ПДК)

Озеро Домашевичское площадью 0,25 кв.км находится к северо-западу от города Барановичи.

Водохранилище Гать (на реке Лохозва) создано в 1934 году для энергетических целей. Берега сильно изрезанные, под лесом. Дно выстлано торфом, илом. Площадь 1,26 кв.км. Максимальная глубина 4,7 м. Длина 3,1 км. Объем воды 3,15 куб.м. Используется для отдыха (турбаза, летние детские лагеря отдыха, дом рыбака) и рыбной ловли.

На реке Сервечь создано вдхр. Кутовщина (пл. 1 кв.км), на реке Мышанка — вдхр. Барановичское, на других малых реках района — пруды (Стайки, Крошин, Вольно, Миловиды, Гута, Ежоны, Басины, Березовка, Павлиново, Полонка, Люшнево и др.).

**Климат** Барановичского района определяется как умеренно континентальный. Основные его характеристики обусловлены расположением территории в умеренных широтах, отсутствием орографических преград, преобладанием равнинного рельефа, относительным удалением от Атлантического океана. Сложное взаимодействие различных атмосферных процессов и подстилающей поверхности (теплооборот, влагооборот, общая циркуляция атмосферы) определяют своеобразие режима каждого климатического элемента — температуры воздуха и почв, облачности, атмосферных осадков и так далее, всё более заметное влияние на климат оказывает хозяйственная деятельность человека.

В течение года угол падения солнечных лучей в полдень изменяется на 47°, продолжительность дня — более чем на 10 часов. Годовой приход суммарной солнечной радиации составляет от 3800—3950 МДж/кв.м.

Циркуляция атмосферы вызывает постоянную смену воздушных масс над территорией. В нижних слоях атмосферы преобладает западный перенос, приводящий к частым вторжениям богатых влагой воздушных масс.

Термический режим характеризуется положительными среднегодовыми температурами воздуха. В районе они составляют плюс 4,4°, на крайнем юго-западе плюс 7,4°C. Средняя температура января — минус 5,5° — минус 6,0°C. В отдельные периоды зимой почти ежегодно температура понижается до минус 22—30°C.

В среднем за зиму наблюдаются 8—9 оттепелей периодов — в сумме от 25 дней на северо-востоке до 50 на юго-западе. Устойчивый переход температуры воздуха через 0°C и разрушение снежного покрова начинается на юго-западе в конце первой декады марта и заканчивается на северо-востоке до начала апреля. Через 2—3 недели температура воздуха превышает плюс 5°C и начинается вегетация растений. Возвраты холодов и заморозков возможны до середины мая, изредка бывают и в июне.

Летом среднесуточная температура выше плюс 15°C. В этот период на температурный режим решающее влияние оказывает солнечная радиация, температура воздуха нарастает с севера на юг. Средняя температура самого тёплого месяца — июля составляет плюс 18°C. В отдельные дни температура воздуха повышается до плюс 28 — 32°C.

Осенью возможны периоды кратковременного возврата тепла — так называемого «бабьего лета». Переход температуры воздуха через плюс 5°C в сторону понижения происходит во второй половине октября.

**Флора и фауна.** Территория района относится к Европейской широколиственной геоботанической области. Барановичский район характеризуется преобладанием лесов в юго-



западной и южной части и пашни в северной и восточной частях. Преобладают смешанные и хвойные леса.

Общий запас лесонасаждений — 15 731,7 тыс. куб.м; средний запас на 1 га — 194 куб.м; лесистость Барановичского района — 29 %; средний возраст насаждений — 57 лет. Возрастные группы насаждений: 54 % — средневозрастные; 30 % — молодняки; 13 % — приспевающие; 3 % — спелые.

В флоре района представлены такие редкие и охраняемые растения, как лилия царские кудри, пыльцеголовник красный, пыльцеголовник длиннолистный, дремлик темно-красный, медвежий лук, грибы веселка, спарассис курчавый и др.

В фауне района отмечены такие редкие и охраняемые животные, как рысь европейская, черный аист, орлан-белохвост, скопа, обыкновенная пустельга, кобчик, филин, обыкновенный зимородок, зеленый дятел, трехпалый дятел, белошекая крачка, садовая овсянка, домовый и воробьиный сыч, форель ручьевая, широкопалый рак, жужелица решетчатая, навозник весенний и др.

**Особо охраняемые природные территории и объекты.** В 1996 году на территории района был создан *ихтиологический заказник «Стронга» (местного значения)* — первая специальная особо охраняемая природная территория Беларуси по сохранению исчезающего вида рыбы — форели ручьевой. Площадь заказника — 6 991 га. Большая лесистость территории, прилегающей к заказнику, и отсутствие мощных источников загрязнения обеспечивает чистоту воды рек, входящих в состав заказника, и тем самым обеспечивает существование форели ручьевой — вида-индикатора состояния воды. На большей части заказника хорошо сохранились природные ландшафты.

В 1998 году на территории района был создан *ландшафтный заказник «Стронга» (республиканского значения)*, который включил в себя территорию ихтиологического заказника и часть территории бывшего ботанического заказника. Площадь территории ландшафтного заказника — 12015 га. Вся территория заказника представляет интерес в разнообразных зооботанических аспектах. Здесь стыкуются границы геоботанических, луговых, болотных, почвенных районов, что определяет богатство флоры и фауны.

Территория Барановичского района интересна наличием большого количества мемориальных парков и их частей, зеленых насаждений в составе бывших имений. Пять мемориальных парков — в Ястрембели, Вольно, Крошино, Тугановичах, Верхнем Чернихове, объявлены памятниками природы. Сохранились также парки бывших имений или их части в Домашевичах, Задвее, Колдычево, Павлиново, Большой Своротве, Стайках, Ясенце.

В квартале № 17 Молчадского лесничества на площади 1,7 га находится массив лиственницы европейской *Larix decidua*, объявленный памятником природы.

Недалеко от деревни Карчево в лесном массиве находится *геологический памятник природы* — «Камень филаретов». Он находится в 500 м северо-западнее деревни. Его длина 4,1 м, ширина 3,0 м, высота видимой части 1,9 м, периметр 13,9 м, объем 12 куб.м, масса видимой части 32 т. Валун состоит из среднезернистого гранита с включением кристаллов амфиболов. Принесён ледником около 200—120 тыс. лет назад из Скандинавии. По преданию, возле камня собирались члены тайного общества филаретов, студенты Виленского Университета — А.Мицкевич, Я.Чачот, И.Домейко, Т.Зан.

На территории района выявлено около 40 родников, из них два — около дер.Тартаки и Ясенец объявлены геологическими (гидрологическими) памятниками природы.

*Геологический (гидрологический) памятник природы местного значения «Родник в д.Ясенец Барановичского района»* расположен в 84-м квартале Городищенского лесничества, в народе называется «Кипяток». Родник восходящего типа, расположен в эрозионной ложбине, имеющей направление с северо-северо-запада на юго-юго-восток. Глубина вреза ложбины составляет на месте выхода воды 6—7 м, превышение уровня выхода воды относительно вершин моренных холмов достигает 13—15 м. Устье эрозионной ложбины заканчивается в пределах поймы р.Сервечь, протекающей южнее источника.

Данная территория характеризуется уникальными особенностями геолого-геоморфологического строения. Здесь, в верховьях реки Сервечь, расположены описанные в геологической литературе Карчевские гляциодиолокации. Их образование было связано с выпаивающим действием днепровского ледника четвертичного периода, который выдавливал

подстилающие породы вперёд и вверх. Таким образом, в данном районе водоупорные и водопроницаемые породы залегают не горизонтально, а имеют значительные углы наклона. Они наклонены на северо-северо-восток по углом 30—80°. Этот фактор, а также сильное расчленение современного рельефа, предопределил образование очень резкого родника восходящего типа.

Водораздельные родниковые холмы и гряды сложены суглинком моренным, красно-бурым с валунами и галькой. В месте выхода родниковой воды породы представлены песком мелкозернистым, светло-серым, кварцево-полевошпатовым с гравием и галькой. Кроме того, в источнике расположено несколько валунов, размером до 20 см. Нижележащий водоупорный горизонт не обнажается.

Родник расположен на левом склоне эрозийной ложбины, в пределах его расширенного участка. Источник представляет собой выходы на поверхность подземных вод в виде пяти небольших ключей в пределах небольшого озера, размером 2,6 x 3,3 м.

Вода бесцветная, мягкая, имеет специфический запах сероводорода. По берегам озера у дна наблюдается бурый железистый цвет без запаха, у берега выявлены маслянистые пятна. Температура воды составляет плюс 9°С. Родник относится к типу холодных. Вода является пресной. Общая минерализация составляет 237 мг/л. Качество воды из родника высокое. Антропогенные источники загрязнения отсутствуют. Данные химического анализа указывают на повышенное содержание железа (0,80 мг/л при ПДК 0,3 мг/л). В связи с тем, что территория находится в центральной части Белорусской антеклизы, в пределах которой в Столбцовском и Кореличском районах выявлены месторождения железа, высокое содержание железа в воде, по-видимому, свидетельствует о том, что в роднике происходит разгрузка глубинных напорных вод.

Родник у д. Ясенен является уникальным для Брестской области гидрологическим объектом. Это определяется как особенностью самого родника, который относится к редкому типу восходящих источников, так и высоким качеством воды, а также своеобразными геолого-геоморфологическими и гидрогеологическими условиями территории, которые определяются распространением в данном районе ледниковых гляциодислокаций. В связи с этим родник объявлен геологическим (гидрологическим) памятником природы местного значения. Он сохраняется как один из природных элементов своеобразного ландшафта южной части Новогрудской возвышенности.

Родник освящён православной церковью, установлен крест с выгравированной на табличке молитвой.

### **Объекты историко-культурного наследия**

Важным компонентом туристского потенциала района являются памятники культуры и истории. На территории района находятся объекты археологии (в п. Городище, дд. Великое Село, Добрый Бор, Люшнево, Стрелово и др.). В районе находится старейший католический храм Беларуси Троицкий костёл 1472 г. в д. Ишкольд. Впечатляют объекты культового зодчества в деревнях Вольно, Городище, Молчадь, Новая Мышь, Полонечка, Полонка, Столовичи и др. В деревне Большая Своротва находится уникальная трехугольная Троицкая церковь.

В д. Старая Мышь сохранились остатки замчища XVI в., в д. Полонечка — дворец Радзивиллов конца XVIII — нач. XIX в. Восстановлена музей-усадьба А. Мицкевича в Заосье. Шляхестские усадьбы в дд. Ястрембель и Павлиново до сих пор впечатляют своим архитектурным совершенством.

К памятникам новейшей эпохи относится размещенный в д. Арабовщина памятник первому Герою Беларуси Владимиру Карвату, лётчику, спасшему деревню ценой собственной жизни, отведя от населённого пункта терпящий катастрофу боевой самолёт.

Барановичский район богат на старинные усадебные парки, имеющие не только экологическое, но и мемориальное значение. Тугановичский парк связан с именем знаменитого славянского поэта Адама Мицкевича. Крошин связан с именем народного поэта, кузнеца Павлюка Багрыма. В самом парке сохранился дуб, посаженный в 1884 году поэтом-филаматом А.Одынцом и национальным героем Чили, уроженцем Барановичского края И.Домейко. С

усадьбой Ясенец связано имя Ефима Хрептовича, последнего канцлера Великого княжества Литовского.

На территории района проходит уже традиционный историко-культурный экскурсионный маршрут международного значения «По местам, вдохновлявшим Адама Мицкевича» (Барановичи — хутор Заосье (музей-усадьба) — камень Филаретов — парк Тугановичи).

Славится наша земля своими уроженцами. Пенчин — родина белорусского поэта Андрея Рымши (около 1550 — после 1595). Ясенец — место рождения Иоахима Литавора Хрептовича (1729—1812), последнего канцлера Великого княжества Литовского. Заосье — родина поэта Адама Мицкевича (1798—1855). Крошин — родина белорусского поэта Павла Багрыма (1812—91). Лесная — родина белорусского драматурга, актёра, театрального деятеля Владислава Голубка (1882—1937). Боровцы — родина Сергея Грицевца (1909—1939), советского лётчика, первого дважды Героя Советского Союза. Малаховцы — родина Ивана Кабушкина (1915—1943), Героя Советского Союза. Данейки — родина Анатолия Клышки (1935), белорусского писателя, автора «Букваря» (с 1969, 23 издания). Ежоны — родина белорусского географа и картографа Р.А.Жмойдяка (1936). Загорье — родина Нины Загорской (1940), белорусской писательницы. Малаховцы — родина белорусского поэта А. Жамойница (1955). Задвья — родина белорусского художника Геннадия Фалея (1957), мастера гобеленов и одного из лучших колористов белорусского декоративного искусства. И этот список можно продолжать долго!

### **Хозяйственная деятельность**

Барановичский район является одним из крупнейших производителей сельскохозяйственной продукции в Брестской области.

Земли сельскохозяйственного назначения занимают 97,6 тыс. га, из них пашня — 67 тыс. га. Наиболее крупными сельхозпредприятиями являются ОАО «Птицефабрика «Дружба», которая на протяжении последних лет является лидером всей птицеводческой отрасли республики, ОАО «Агрокомбинат «Мир», специализирующееся на откорме крупного рогатого скота, комплекс по производству свинины «Восточный» ОАО «Барановичхлебопродукт». Успешно работают СПК «Бересни», «Крошин» и другие сельхозпредприятия.


В районе в настоящее время определяют промышленный потенциал заводы ЖБИ, санэлектрозаготовок, торфопредприятие «Колпеница», лесхоз, гравийно-сортировочный завод «Омневичи». Промышленными предприятиями района выпускается разнообразный ассортимент и номенклатура товаров, главная из них: торфобрикеты, песчано-гравийно-щебеночная смесь, железобетонные изделия, санитарная, электротехническая продукция, изделия из дерева и другие виды.

Негосударственный сектор экономики представлен в районе индивидуальной предпринимательской деятельностью, малыми предприятиями, фирмами «Альфа» и «Агрострой», а также совместным предприятием «Диприз». Работают фермерские хозяйства.

Традиционно в регионе развиты элементарные туристско-рекреационные мероприятия — сбор ягод, грибов, лекарственных трав, любительское рыболовство, купание в реках и озерах, пешие прогулки, которые обеспечены имеющимися естественными природными комплексами и объектами. В отношении Барановичского района такие комплексы, в основе которых — лесные массивы, находятся в западной и юго-западной части района.

## 2 ЭКОТУРИСТИЧЕСКИЕ ПАСПОРТА СЕЛЬСОВЕТОВ

### 2.1 Экотуристический паспорт Великолукского сельсовета

А Общая информация				
А 01	Название сельсовета	Великолукский		
				
А 02	Площадь сельсовета, кв.км	71,8		
А 03	Численность населения, чел. на 01.01.2014	2664		
А 04	Населенные пункты в составе сельсовета, численность их населения	Грабовец	21	
		Кабушкино	119	
		Копани	54	
		Крьжики	10	
		Великие Луки	427	
		Малые Луки	58	
		Луки Новые	41	
		Русино	1868	
		Яново	66	
Б Природные ресурсы				
Б 01	Водные объекты название, географическое расположение, площадь для водоемов, использование	р. Мутвица	Является левым притоком р. Мышанка, русло реки проходит возле д. Кабушкин, д. Замошье, д. Млынок. Исток вблизи д. Кабушкино	Любительская рыбная ловля
		Грабовский канал	Берет начало вблизи д. Грабовец, впадает в р. Мутвица	
Б 02	Родники	нет		
Б 03	Имеются ли водные объекты, описываемые народными преданиями?	Нет		
Б 04	Тип растительности	В пойме р. Мутвица – луговая растительность;		


		<p>произрастают мятлик луговой, овсяница, полевица, душистый колосок, тимopheевка луговая, клевера, мышинный горошек, чина луговая, ястребинка волосистая, мятлик обыкновенный, щавель кислый, лютики, лапчатки, манжетки, тысячелистник обыкновенный, грыжник, тимьян.</p> <p>На заболоченных территориях вблизи д. Великие Луки, Малые Луки, Луки Новые произрастают осоки, кустарники ивы, тростники.</p> <p>В лесах преобладает сосна.</p>			
Б 05	Народные предания о лесных массивах	Нет.			
Б 06	Проводится ли сбор лекарственных растений?	Да. Подмаренник цепкий, ромашка аптечная, мать-и-мачеха обыкновенная, коровяк, зверобой продырявленный, клевер луговой, лапчатка гусиная, череда, щавель кислый.			
Б 07	Осуществляется ли рыбная ловля?	На р. Мутвица осуществляется любительская рыбная ловля.			
Б 08	Осуществляется ли охота? На какую дичь?	Да. Лось, олень благородный, косуля европейская, кабан, заяц (русак, беяк), лисица, куница, белка, норка, ондатра, глухарь, тетерев, рябчик, серая куропатка и другие.			
Б 09	Крупные валуны	Нет.			
Б 10	Народные предания о валунах, деревьях, др. природных объектах	Нет.			
Б 11	Усадебно-парковые комплексы, их элементы	Нет.			
Б 12	Особо охраняемые природные территории и памятники природы	Нет.			
Б 13	Возможность наблюдения за птицами	В деревнях сельсовета и окрестностях отмечаются обычные гнездящиеся, перелетные и транзитно-мигрирующие виды птиц (белый аист, ястреб-тетеревятник, обыкновенный канюк, обыкновенная кукушка, большой пестрый дятел, деревенская ласточка, снегирь, поползень, белая трясогузка, горихвостка-чернушка, желтоголовый королек, обыкновенная овсянка)			
Б 14	Возможность сплава по рекам	Нет.			
<b>В Историко-этнографические особенности</b>					
В 01	Объекты культовой архитектуры место размещения, год постройки, название, современное состояние	Д. Русино	2014	Церковь Рождества Пресвятой Богородицы	Действующий храм
		Д. Великие Луки	2-ая половина 19 в.	Церковь Георгия Победоносца	
В 02	Объекты промышленной архитектуры или их элементы	д.Русино	Начало XX века	ветряная мельница	Находится на территории районного Центра народных

				ремесел. Перевезена в 2004 г. из д. Горбачи Ляховичского района. Некоторые элементы мельницы были восстановлены
В 04	Мастера традиционных ремесел	Живопись	Былич Николай Иванович	д.Русино
		Изделия из природного материала	Веремейчик Райса Геннадьевна	д.Русино
В 05	Знаменитые земляки	—	—	—
В 06	Памятники истории и культуры	—	—	—
В 07	Объекты, территории, имеющие историко- культурное значение	Церковь Георгия Победоносца	Деревня Великие Луки	Памятник деревянного зодчества. Построена во 2-ой половине 19 в.
		Памятник времен Первой мировой войны	Деревня Великие Луки	
		Оборонительные сооружения времен Первой мировой войны	Деревня Русино	Дот
<b>Г Инфраструктура</b>				
Г 01	Агроусадьбы	—	—	—
Г 02	Фермерские хозяйства	ФХ «Грабовец	Былинский Кузьма Станиславович	земледелие
		ФХ «Сайте»	Радош Александр Викентьевич	земледелие
		«Потейко»	Потейко Владимир Васильевич	земледелие
Г 03	Торговые точки	д. Русино, ул. Садовая, 1		Товары повседневного спроса
		д. Великие Луки, ул. Молодёжная, 3		Товары повседневного спроса
		д. Русино		Магазин № 6 (продукты)
		д. Русино		Магазин № 7 (продукты)
		пос. Кабушкина, ул. Заводская		Товары повседневного спроса
Г 04	Учреждения образования	д.Великие Луки		ГУО «Великолукская БШ»
		д.Русино		ГУО «Русиновская СШ»
		д.Русино		ГУО «Русиновский д/с»
Г 05	Учреждения культурно- досуговой деятельности	Д. Кабушкино		Кабушкинский сельский клуб
		д. Великие Луки		Великолукский сельский клуб

		д. Великие Луки		Великолукская сельская библиотека	
		д. Русино		Районный центр ремесел	
		д. Русино		Русиновский сельский Дом культуры	
		д. Русино		Русиновская сельская библиотека	
Г 06	Музеи Нас. пункт, место размещения, название, специализация	Д.Русино	Центр ремесел		
Г 07	Базы, лагеря отдыха, пансионаты	—	—	—	

Репозиторий Баргу

## 2.2 Экотуристический паспорт Вольновского сельсовета

А Общая информация					
А 01	Название сельсовета	Вольновский			
А 02	Площадь сельсовета, кв.км	150,42			
А 03	Численность населения, чел. на 01.01.2014	2506			
А 04	Населенные пункты в составе сельсовета, численность их населения	Бартники	88		
		Верхнее Чернихово	13		
		Вольно	671		
		Голынка	37		
		Задвья	113		
		Залесье	99		
		Лихосельцы	51		
		Нагорное	40		
		Нижнее Чернихово	352		
		Озерец	24		
		Рабковичи	52		
		Савичи	213		
		Тишковцы	20		
		Чернихово	51		
		Полонечка	503		
		Репичи	94		
		Щербовичи	85		
А 05	Бывшие населенные пункты	Росошь			
Б Природные ресурсы					
Б 01	Водные объекты название, географическое расположение, площадь для водоемов, использование	Река Змейка	Левый приток р. Уша, протекает вблизи дер. Савичи, Задвья, Щербовичи, Полонечка, Репичи		
		Ручей Змейка	Впадает в р.Змейка		
		Пруд	д.Вольно	12 га	Любительское рыболовство
		Пруд	д. Задвья	9 га	Аренда



		Пруд	д. Савичи	9 га	Аренда
		Пруд	д. Чернихово	25 га	Любительское рыболовство
		Пруд	Д. Тишковцы		
Б 02	Родники Название, географическое расположение, обустроенность, др. информация		Д.Щербовичи, в 500 м от хутора	Возле асфальтирован ной дороги. Откосы обкошены	
			Д. Полонечка, около дома по ул. Западная, 19	Сделаны бетонные ступеньки, перила	
			Д. Рабковичи, около дома по ул. Центральной, 33	Сделаны деревянные ступеньки	
Б 03	Имеются ли водные объекты, описываемые народными преданиями?	Нет.			
Б 04	Тип растительности	<p>В пойме р. Змейка и ручья Змейка – луговая растительность; произрастают мятлик луговой, овсяница, полевица, душистый колосок, тимофеевка луговая, клевера, мышиный горошек, чина луговая, ястребинка волосистая, мятлик обыкновенный, щавель кислый, лютики, лапчатки, манжетки, тысячелистник обыкновенный, грыжник, тимьян.</p> <p>В лесах преобладает сосна, береза, тополь.</p> <p>Экзоты в парке в д. Верхнее Чернихово: яблоня ягодная китайского происхождения, липа американская, лиственница европейская, ивы шести наименований, восточно-балтийский и аллеманский боярышник.</p> <p>В парке в д. Вольно преобладают липа мелколистная, клен, ясень, дуб, береза.</p> <p>В парке в д. Нижнее Чернихово зафиксированы уникальные растения: сосна Веймутова и лиственница европейская. Древостой включает в себя клен платановидный, ясень обыкновенный, осина, липа сердцелистная, тополь канадский.</p>			
Б 05	Народные предания о лесных массивах	Нет.			
Б 06	Проводится ли сбор лекарственных растений?	Да. Подмаренник цепкий, ромашка аптечная, мать-и-мачеха обыкновенная, коровяк, зверобой продырявленный, клевер луговой, лапчатка гусиная, череда, щавель кислый, боярышник, малина, чистотел большой, зверобой продырявленный, мята полевая, полынь, одуванчик лекарственный.			
Б 07	Осуществляется ли рыбная ловля?	Рыбная ловля осуществляется в пруду д. Вольно, на р. Змейке, на прудах (щука, окунь, карась, плотва, ерш, карп, красноперка).			
Б 08	Осуществляется ли охота?	Да. Основные объекты охоты: кабан, заяц (русак, беляк), лисица.			
Б 09	Крупные валуны	Нет.			
Б 10	Народные предания о валунах,	Нет.			

	деревьях, др.природных объектах	
Б 11	Усадебно-парковые комплексы, их элементы	<p>Парк в д.Вольно при бывшей усадьбе Слизней XVIII – XIX вв. Сохранились хозяйственные постройки усадьбы (бровар, флигель, амбар, дом садовника), памятный валун, пруд с островом и мостом, придорожная часовня. Парк в деревне Вольно является пейзажным натуралистическим парком и памятником природы местного значения.</p> <p>Парк в д. Верхнее Чернихово при бывшей усадьбе Рдултовских с сохранившимися усыпальницей («гробовец»), коптильней, другими хозпостройками и придорожной часовней. Парк в Верхнем Чернихово заложен во второй половине XIX – нач. XX века, сохранился частично. Фауна парка довольно богата и включает 206 видов различных животных. На территории парка был отмечен один вид млекопитающих, занесенный в Красную книгу Беларуси – соня орешниковая. Позитивное влияние на состояние биоразнообразия парка оказывает располагающийся на краю парка пруд. В данном водоеме отмечено 26 видов водных животных, среди которых различные виды рыб, земноводных, полужесткокрылых, жуков-водлобов, плавунцов, плавунчиков, и других видов беспозвоночных.</p> <p>В д. Нижнее Чернихово фрагменты старинного парка при бывшей усадьбе Рдултовских XIX — нач. XX вв., флигель, бровар, фундамент главного усадебного дома. Пейзажный натуралистический парк эпохи классицизма в деревне Нижнее Чернихово сохранился в виде отдельных фрагментов. От деревянного дома с четырех колонным портиком остались фрагменты террасы с балюстрадой и сводчатый подвал. Сохранился двухэтажный кирпичный дома батраков. На территории парка сейчас располагается школа и оборудована спортивная площадка.</p> <p>В д. Нагорная (Лозовцы) остатки парка усадьбы Давидовских.</p> <p>В д. Савичи остатки парка усадьбы Вендорфов.</p>
Б 12	Особо охраняемые природные территории и памятники природы	<p>Парки в д. Вольно и Верхнее Чернихово являются памятниками природы местного значения.</p> <p>Парк в деревне Вольно является пейзажным натуралистическим парком и памятником местного значения. Площадь парка около 5 га. Располагается на неровной местности. Деревья клена в парке достигли высокой декоративности. Все деревья достигли возраста спелости. Используется как зона отдыха. По периметру парка перпендикулярно кленовой аллеи парк обсажен пузыреплодником калинолистным, спиреей иволистная, которая встречается неоднократно. Привлекает внимание пруд, который находится близ парка. Водоем обсажен ивой ломкой шаровидной. Деревья очень декоративны и могут быть использованы как маточники для реконструкции парковой растительности в Барановичском районе. Всего в составе насаждений 16 видов деревьев и кустарников. Видовой состав животных небогатый и включает в себя 71 вид, в основном представителей насекомых (63 вида). Среди них отмечен один вид, занесенный в Красную книгу РБ (<i>Carabus cancellatus Ill</i> – Жужелица решетчатая).</p>
Б 13	Возможность наблюдения за	В деревнях отмечаются обычные гнездящиеся, перелетные и транзитно-мигрирующие виды птиц. Особый интерес

	птицами	представляют белый аист, ястреб-тетеревятник, обыкновенный канюк, ушастая сова, обыкновенная кукушка, большой пестрый дятел, деревенская ласточка, снегирь, поползень, белая трясогузка, горихвостка-чернушка и др. Кроме того встречаются виды, занесенные в Красную книгу Республики Беларусь. На территории пруда в д. Вольно отмечается большая выпь, большая белая цапля, коростель, большой веретенник. В парке д. Вольно встречаются обыкновенная пустельга, полевой конек.
Б 14	Возможность сплава по рекам	Возможен сплав по р. Змейка. Стоянки: д. Задвья и д. Полонечка

**В Историко-этнографические особенности**

В 01	Объекты культовой архитектуры место размещения, год постройки, название, современное состояние	д. Вольно	1768	Свято-Троицкая церковь	Один из немногочисленных сохранившихся памятников архитектуры «виленского барокко». Выделяется рельефное напольное панно из милитаристской атрибутики в стиле рококо, которое украшает фасад церкви. Построена из кирпича как церковь базилиан. Представляет собой трехнефную двухбашенную базилику. С 1895 года переосвящена в православную церковь. В храме находится икона 18 в. «Святой Николай». Церковь действует.
		д. Полонечка	1899	Юрьевский костел	Памятник ретроспективного художественного стиля, который был весьма популярен в костельном строительстве, импровизирует образцы архитектуры предшествующих столетий. Строительство Юрьевского костела в неоготическом стиле с элементами модерна в 1899 году стало особой заслугой А. Радзивилла. Проект подготовил варшавский архитектор К. Войцеховский. Над центральным входом деревянного прямоугольного храма с двумя четырехгранными башнями, выступающими за общий периметр, находился треугольный фронтон с готическим окном—розой. Стрельчатые оконные проемы, размещенные тут же ступенчатые контрфорсы также были взяты из готики. Орган для костела был

					изготовлен в 1897 году в Вильне. Особый интерес вызывает резной алтарь с семью иконами XVIII-XIX вв. и коринфскими колонами. Две чугунные мемориальные доски в алтарной части. Храм действует.
		д.Чернихово	1895	Церковь Святой Параскевы-Пятницы	Деревянная церковь в народном стиле, построенная на средства владельца имения В.И.Павлова, была освящена 8 января 1895 года. Находится на православных кладбищах. Церковь действует.
В 02	Объекты промышленной архитектуры или их элементы: место размещения, год постройки, название, современное состояние	д.Задвея	Первая половина XIX в.	Ледовня	Находилась на окраине парка усадьбы Чечотов «Задвея». Построена в формах неоготики, внешне напоминающий каплицу. Сейчас ледовня стоит без крыши, пол провален.
		д.Задвея	XIX в.	конюшня	Конюшня усадьбы Чечотов «Задвея». Здание размером 40×8 м. осело от времени. Не используется.
		д.Задвея	XIX в.	Флигель— кухня	Хозпостройка усадьбы Чечотов «Задвея». Находится недалеко от ледника. Здание не используется.
		д.Полонечка	1819 г.	Мельница водяная	Находится на восточной окраине деревни, у дороги на Репичи и Ишкольд. От мельницы остались лишь две стены.
		д.Нижнее Чернихово	конец XIX— начало XX вв.	Бровар	
		Д.Савичи	конец XIX— начало XX вв.	Винокурня	Элемент бывшей усадьбы Вендорфов
В 04	Мастера традиционных ремесел	—	—	—	
В 05	Знаменитые земляки Ф.И.О., годы жизни, профессия	Фалей Геннадий Александрович Род. 1957 г.		Художник	
		Веленко Николай Леонтьевич (1898 — 1975)		С 1944 по 1946 гг. – бригадир полеводческой бригады совхоза «Вольно-Чернихово». Звание Героя Социалистического Труда присвоено в 1949 г. за получение высокого урожая семян клевера.	

		Лицкевич Татьяна Тихоновна Род.1931	С 1952 г. – телятница, с 1963 по 1985 гг. – доярка Залесской фермы совхоза «Вольно-Чернихово» (с 1960 г. экспериментальная база «Вольно-Чернихово»). Депутат Верховного Совета БССР. В 1971—1975 гг. – делегат XXIV съезда КПСС. Звание Героя Социалистического Труда присвоено 22 марта 1966 г. за успехи в развитии животноводства, увеличении производства и заготовок сельхозпродукции. Награждена двумя орденами Ленина.	
		Светлик Николай Людвигович 1904 — 1972	С 1939 г. – полевод экспериментальной базы «Вольно-Чернихово». Звание Героя Социалистического Труда присвоено в 1949 г. за получение высоких урожаев семян клевера.	
В 06	Памятники истории и культуры Нас.пункт, название, краткая характеристика	д. Полонечка	Здание бывшего дворца	Дворец Радзивиллов. Дата строительства: первая половина XIX в. При советской власти в усадьбе располагалась школа-интернат, после провала крыши в конце XX в. дом закрыт и заброшен. Дворец двухэтажный, по бокам к нему примкнули одноэтажные флигели. Первоначальная планировка с парадным залом, вестибюлем и лестницей не сохранилась. Наружная архитектура сохранилась лучше. Скромный набор декоративных элементов из арсенала классики нарастает к середине здания, где главный вход. Потерян треугольный фронтон, отмечавший центр композиции, но в хорошем состоянии шесть герм — столбов со скульптурными головами, как бы поддерживающих антаблемент, а также наличники окон с сандриками и кронштейнами.
В 07	Объекты, территории, имеющие историко-культурное значение Нас.пункт, название, краткая характеристика	д.Вольно	Пейзажный парк	Относится к пейзажным натуралистическим паркам. Находится в границах д. Вольно, в ее юго-восточной части. Площадь парка — 6,7 га. Располагается парк на неровной местности с высотами 180—186 м. над уровнем моря. Въездная парковая аллея короткая и состоит из липы сердцелистной. Перпендикулярно ей от центра парка располагается более длинная кленовая аллея, которая доходит до ограждения парка. В начале аллеи лежит большой камень, на котором высечена дата «1867». Вероятнее всего, это год перепланировки парка Слизенями. У северной границы парка находится Троицкая церковь.

Г Инфраструктура				
Г 01	Агроусадьбы владелец, название, контакты	—	—	—
Г 02	Фермерские хозяйства название, владелец, специализация	ФХ «Фалесино»	Ефимов Александр Николаевич	коневодство
Г 03	Торговые точки Нас.пункт, тип т.т.	д. Вольно, ул. Мира, 4		ТПС
		д. Полонечка, ул. Центральная		ТПС
		д. Нижнее Чернихово, ул. Юбилейная, 13		ТПС
		д.Савичи , пер.Школьный,14		ТПС
		д. Залесье, ул. Центральная		ТПС
		д. Верхнее Чернихово, ул. Торговая, 25а		ТПС
		д. Нагорное, ул. Школьная, 8а		ТПС
		д. Вольно, ул. Парковая, 17 в		Продукты
		д. Вольно, ул. Новая, 9		Продукты
		д. Полонечка, ул. Центральная, 88		Магазин «Аннушка» (смешанный ассортимент)
		д. Вольно		Аптека № 53
д. Полонечка		Аптека № 55		
Г 04	Учреждения образования Нас.пункт, название	д. Нижнее Чернихово		ГУО «Нижнечерниховская БШ»
		д.Вольно		ГУО «Вольновский д/с»
		д.Вольно		ГУО «Вольновская СШ»
		д.Полонечка		ГУО «Учебно— педагогический комплекс Полонечская д/с—СШ»
Г 05	Учреждения культурно- досуговой деятельности Нас.пункт, название	д.Нижнее Чернихово		Нижнечерниховский сельский клуб
		д.Нижнее Чернихово		Нижнечерниховская сельская библиотека
		д. Савичи		Задвейская библиотека-клуб
		д. Вольно		Вольновский сельский Дом культуры
		д. Вольно		Вольновская сельская библиотека
		д. Полонечка		Полонечковский сельский Дом культуры
		д. Полонечка		Полонечковская сельская библиотека
Г 06	Музеи Нас.пункт, место размещения, название, специализация	д.Нижнее Чернихово ГУО «Нижнечерниховская БШ»		«По страницам жизни и творчества М.Пташука» искусств оведческ ий
		д. Вольно ГУО «Вольновская СШ»		краеведче ский
Г 07	Базы, лагеря отдыха, пансионаты	—	—	—



		Нагорная	70		
		Нестеры	14		
		Новинки	5		
		Огородники	2		
		Селявичи	6		
		Слабожаны	9		
		Соколовичи	7		
		Бытковщина	9		
		Вызорок	30		
		Высадовичи	11		
		Гречихи	47		
		Карчëво	407		
		Кутовщина	19		
		Митропольщина	7		
		Олизаровщина	6		
		Пенчин	26		
		Переволока	27		
		Рудаши	3		
		Скробово	236		
		Советский	249		
		Трацевичи	59		
<b>Б Природные ресурсы</b>					
Б 01	Водные объекты название, географическое расположение, площадь для водоемов, использование	Река Сервечь	Исток берет из озера Святязь (Новогрудский район). Русло реки проходит вблизи г.п.Городище, д. Поручин, Коношовщина, Мостыгичи, Кисели, Бриксичи, Ясенец, Пруды, Бытковщина, Трацевичи.		Создано вдхр. Кутовщина
		вдхр. Кутовщина	На р. Сервеч, около пос. Советский	120 га	Любительское рыболовство, источник воды для птицефабрики, рекреация
		Пруд	д. Пенчин; на ручье – притоке реки Нитка	14,7 га	
		Река Нитка	приток Сервечи, исток вблизи г.п. Городище, протекает возле д. Грибовщина, Переволока, Скробово Горное, Бытковщина		
		Озеро Колдычевское	Возле д. Меденевичи и Колдычево	58 га	Любительское рыболовство
		Пруд	На р.Смолянка; возле д. Новинки		
		река Смолянка	Исток около д. Новоселки; протекает через		



			д.Б.Гатищи, Новинки, Столовичи. Впадает в р.Щара		
		река Соколовичи	Левый приток р. Мышанка; исток в уроч. Малеровщина		
		Пруд	д. Арабовщина; на ручье – правом притоке р.Щара	3	
		Пруд	Д.Соколовичи; на р.Соколовичи		
Б 02	Родники Название, географическое расположение, обустроенность, др. информация	Ясенец	Между деревнями Ясенец и Пруды	Обустроен	Гидрологический памятник природы местного значения, родник восходящего типа, в бассейне р. Сервеч
Б 03	Имеются ли водные объекты, описываемые народными преданиями?	Название р. Сервеч (по мнению профессора Жучкевича) произошло от балтского «серга» («болезнь») либо термин с содержательным значением «стеречь, охранять»			
Б 04	Тип растительности	<p>В поймах р. Серыеч, Нитка, Смолянка, Соколовичи произрастают мятлик луговой, овсяница, полевица, душистый колосок, тимopheевка луговая, клевера, мышиный горошек, чина луговая, ястребинка волосистая, мятлик обыкновенный, щавель кислый, лютики, лапчатки, манжетки, тысячелистник обыкновенный, грыжник, тимьян.</p> <p>На заболоченных территориях в окр. д. Красевичи, Новоселки, Колдычево, Микуличи произрастают осоки, кустарники ивы, тростники, рогоз.</p> <p>В парке в д. Колдычево из древесных пород частично сохранились дуб черешчатый, береза повислая, клен платановидный, липа сердцелистная. В подлеске обильно разраслись лещина обыкновенная, бузина черная и бузина красная. В травянистом покрове преобладает ветреница дубравная, перелеска благородная, земляника лесная, иван—чай узколистый.</p> <p>В парке в д. Кутовщина небольшими группами растет ясень обыкновенный и клен платановидный. В подлеске встречается рябинник рябинолистный. Под пологом деревьев в основном растет сныть обыкновенная, морковь дикая, ежа сборная, герань луговая.</p> <p>В Тугановичском парке древесный ярус представлен такими видами, как тёрн колючий, тополь белый, липа сердцелистная.</p> <p>В парке в д. Ясенец основу древостоя составляют дуб черешчатый и граб. В подростке чаще встречается клен, осина, вяз, тополь канадский. Кустарниковый ярус представлен лещиной обыкновенной, бересклетом обыкновенным и бородавчатым, бузиной черной и красной, жимолостью лесной. Отдельным элементом парковой структуры выступает группа</p>			

		дубов.
Б 05	Народные предания о лесных массивах	
Б 06	Проводится ли сбор лекарственных растений?	Да. Смородина черная, смородина красная, рябина обыкновенная, подмаренник цепкий, ромашка аптечная, мать-и-мачеха обыкновенная, коровяк, зверобой продырявленный, клевер луговой, лапчатка гусиная, череда, щавель кислый, иван-чай, сныть, тимьян обыкновенный, мята полевая, малина, ежевика, тмин обыкновенный
Б 07	Осуществляется ли рыбная ловля?	Любительская рыбная ловля на всех крупных водных объектах (щука, окунь, карась, плотва, ерш, лень, карп, густера, лещ)
Б 08	Осуществляется ли охота?	Да. Лось, олень благородный, косуля европейская, кабан, заяц (русак, беляк), лисица, куница, белка, норка, ондатра, глухарь, тетерев, рябчик, серая куропатка и другие.
Б 09	Крупные валуны	Геологический памятник природы республиканского значения валун «Камень филаретов», в лесу вблизи д. Карчево.
		Около д.Карчево, в границах бывших карьеров – Карчовские гляциодислокации – уникальный геологический объект. Их образование было связано с выпихивающим действием днепровского ледника четвертичного периода, который выдавливал подстилающие породы вперед и вверх. В данном районе водоупорные и водопроницаемые породы залегают не горизонтально, а имеют значительные углы наклона.
Б 10	Народные предания о валунах, деревьях, др.природных объектах	Камень филаретов — это крупный ледниковый валун, возле которого по преданию собирались члены тайного общества филаретов – А.Мицкевич, Я.Чачот, И.Домейко, Т.Зан.
Б 11	Усадебно-парковые комплексы, их элементы	<p>Тугановичский парк возле д. Карчево, при бывшей усадьбе Верещаков XVIII – XIX вв. В границах парка находится памятник природы республиканского значения дубы-близнецы. Парк имеет квадратную форму. Его площадь — 11,7 га. В основу композиции положен принцип раскрытия перспективы на окружающие пейзажи. Парк представляет собой оригинально спланированный ландшафтный комплекс, имитирующий естественный широколиственный лес. Открытые участки чередуются с довольно густыми зарослями деревьев и кустарников. В парк ведет короткая липовая аллея, которая завершается у лип, посаженных вместе, где некогда размещалась альтанка. Парк располагается на неровной местности. Перепады высот составляют 160—170 м. Наиболее возвышенной является северо-западная часть парка с ярко выраженным моренным рельефом, где располагаются дубы-близнецы.</p> <p>Парк в д. Ясенец, при бывшей усадьбе Хрептовичей XVIII—XIX вв. Площадь парка — 8,5 га. Располагается на склоне моренной возвышенности с перепадами высот 195—205 м и наклоном на юг. С восточной стороны парк ограничен дорогой Ясенец — Болтичи. На территории парка выделяется несколько смотровых точек. Дорожно-тропиночная сеть смыкается на южной террасной поляне, где, как предполагается, располагался усадебный дом. В настоящее время на южной окраине парка</p>

		<p>находится карьер, в котором отмечаются.</p> <p>В д. Колдычево фрагменты парка и хозяйственная постройка 1914 г. бывшей усадьбы Шалевичей XIX в. Парк Колдычево относится к паркам регулярного типа, располагался на возвышении между дорогой Колдычево — Меденевици и озерной котловиной оз. Колдычевского (уровень воды в озере снизился в послевоенный период из-за осушительной мелиорации на окружающем озере Корытинском болоте). Площадь парка — 2,5 га. Перепад высот — 200—203 м.</p> <p>В д. Троцевичи – остатки парка усадьбы Римшей. ...В д. Кутовщина – остатки усадебного парка XVIII-XIX вв.</p>			
Б 12	Особо охраняемые природные территории и памятники природы	<p>Памятник природы местного значения «Парк Тугановичи» около д. Карчево.</p> <p>Памятник природы республиканского значения «Дубы-близнецы» в Тугановичском парке.</p> <p>Геологический памятник природы республиканского значения «Камень филаретов» около д. Карчево. Размер камня: 4,1 × 1,9 × 3 м. Один из наиболее крупных на территории Беларуси валунов.</p> <p>Гидрологический памятник природы республиканского значения «Родник Ясенец». Родник восходящего типа.</p>			
Б 13	Возможность наблюдения за птицами	<p>В деревнях сельсовета и окрестностях отмечаются обычные гнездящиеся, перелетные и транзитно-мигрирующие виды птиц. Особый интерес представляют белый аист, ястреб-тетеревятник, серая неясыть, ушастая сова, обыкновенный канюк, обыкновенная кукушка, большой пестрый дятел, деревенская ласточка, снегирь, поползень, белая трясогузка, горихвостка-чернушка, желтоголовый королек, обыкновенная овсянка.</p> <p>Кроме того встречаются виды, занесенные в Красную книгу Республики Беларусь.</p> <p>На оз. Колдычевском в период весенней и осенней миграции можно встретить такие виды, как шилохвость, большая выпь, большая белая цапля, коростель.</p> <p>В Тугановичском парке среди редких и исчезающих видов встречается полевой конек</p>			
Б 14	Возможность сплава по рекам	По реке Сервечь.			
<b>В Историко-этнографические особенности</b>					
В 01	Объекты культовой архитектуры место размещения, год постройки, название, современное состояние	г.п. Городище	1764	Свято-Крестовоздвиженская церковь	Однопрестольная церковь — произведение народного деревянного зодчества. Трехсрубный храм удлиненно-осевой композиции состоит из прямоугольного в плане притвора, кубообразного объема молитвенного зала и пятигранной апсиды. Церковь действует.
		Д.Поручин	XVIII-XIX вв.	Церковь Покрова Пресвятой Богородицы	Действующий храм
		Д.Карчево	2014 г.	Церковь Преподобного	Действующий храм

				Серафима Саровского	
		Г.п.Городище	XVIII в.	Костел Девы Марии	Построен на месте монастыря базилиан. Предыдущий деревянный костел существовал с 1494 г. Действующий храм
В 02	Объекты промышленной архитектуры или их элементы: место размещения, год постройки, название, современное состояние	д.Железница	XIX век	Сыроварня	Один из немногочисленных сохранившихся примеров хозяйственной постройки XIX в. Не используется.
		Д.Ясенец	XIX век	Хозяйственные постройки бывшей усадьбы Хрептовичей	Не используется. Находятся в полуразрушенном состоянии
В 04	Мастера традиционных ремесел Название ремесла, Ф.И.О., место жительства	Вышивка крестиком, гладью, аппликация из соломки, мягкая игрушка	Буйницкая Тамара Михайловна		д.Насейки
		Вышивка крестиком, гладью	Кунютко Ольга Сергеевна		г.п.Городище
		Вязание спицами, крючком	Болтрукевич Тамара Павловна		г.п.Городище
		Вязание спицами, крючком	Шмакова Мария Юльяновна		г.п.Городище
		Живопись	Виноград Юлия Валерьевна		г.п.Городище
		Флористика	Овчинникова Антонина Николаевна		г.п.Городище
		Бисероплетение	Блинковская Наталья Петровна		г.п.Городище
В 05	Знаменитые земляки Ф.И.О., годы жизни, профессия	Рымша Андрей около 1550 — после 1595	Родился в д. Пенчин. Белорусский поэт, основоположник панегирической поэзии в древней белорусской литературе.		
		Хрептович Иоахим Литавор 1729—1812	Родился в имении свой бабушки. Депутат Сеймов ВкЛ, маршалок главного трибунала Великого Княжества Литовского, последний канцлер ВКЛ. Был основателем Комиссии просвещения, белорусский и польский поэт, публицист и переводчик.		
		Корпович (Сухоробская) Анна Ивановна Род.1938	С 1955г. – полевод колхоза «Большевик», с 1961 г. – птичница Городищенской птицефабрики, с 1975 г. – птичница Барановичского производственного объединения по птицеводству. Звание Героя Социалистического Труда присвоено 22 марта 1966 г. за успехи в увеличении производства и заготовок продукции птицеводства.		
		Леонович Сергей Иванович 1938 — 2012	Выдающийся ученый-хирург. Доктор медицинских наук (1995), профессор (1997). Заслуженный врач Беларуси (1998).		
В 06	Памятники истории и культуры	д.Карчово, урочище Кут	Камень филаретов		Размер камня: 4.1м × 1.9м × 3м Один из наиболее

				крупных на территории Беларуси валунов.
		Д.Колдычево, урочище Михновщина	Мемориальный комплекс «Колдычевский лагерь смерти»	Сохранился тюремный барак. Памятники на месте уничтожения мирных жителей.
В 07	Объекты, территории, имеющие историко-культурное значение Нас.пункт, название, краткая характеристика	г.п. Городище	Братская могила	Братская могила 1941—1944 годов. В Братской могиле советских воинов и партизан (262 чел.) похоронен Герой Советского Союза Петр Петрович Едунов
		0,8км к западу от г.п. Городище, на правом берегу р. Сервечь	Городище периода раннего феодализма	Является памятником археологии эпохи раннего феодализма, или «штрихованной керамики». Дата строительства II—IV ст., обновления XI—XIII ст. Открыто в 1951г.
		д. Карчëво	Тугановичский парк	Парк был заложен в XVIII в. в имени князя Тугана, в XIX в. принадлежал Верещакам. Сохранился в первоначальных границах, но заметно видоизменен. Сильно пострадал в годы 1-ой мировой войны. В этом районе проходила линия фронта.
		Д. Железница	Каплица-усыпальница Вольских	Находится в полуразрушенном состоянии
		Д. Колдычево	Старинное кладбище	Сохранились уникальные по своей форме надгробия
		Д. Арабовщина	Оборонительные сооружения	

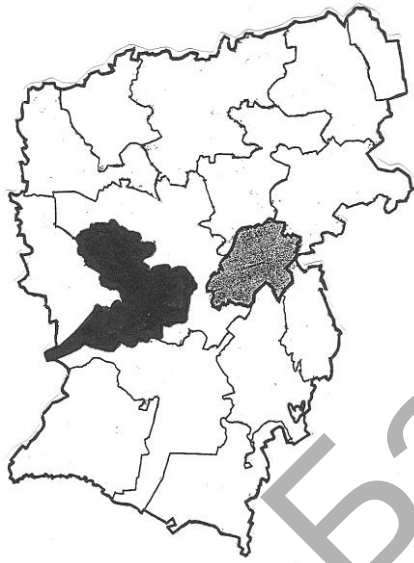
			времен Первой мировой войны и укрепрайона «Верхняя Щара». Памятник «Три креста»	
		Д. Арабовщина	Памятник первому Герою Беларуси Владимиру Карвату	
		Д. Кисели	Кладбище времен Первой мировой войны	
		П.Городище	Татарское кладбище	
		П.Городище	Еврейское кладбище	
<b>С Инфраструктура</b>				
Г 01	Агроусадьбы владелец, название, контакты	Соболева Елена Леонидовна	«Пруды»	д.Пруды, д.3 29 5227984 29 2091981
		Лежень Владимир Игоревич	«Гречихи»	д.Гречихи, ул. Приозерная, 4 29 7843926 29 6740870 8-01596 20280
		Матеша Александр Станиславович	«Олизаровщина №1» «Олизаровщина №2»	д. Олизаровщина, ул. Озерная, 10 и 19 29 7220759 44 5382012 29 8051126 29 3737030
		Петрович Андрей Викторович		д. Великое Село, ул. Фермерская, 3 и 4 29 2051468
		Жданович Кристина Ромуальдовна		г.п. Городище, ул. Гуцева д.23 29 2011645 163 446777
		Г 02	Фермерские хозяйства название, владелец, специализация	ФХ «Гутько С.Е.»
ФХ «Петровский родник»	Петрович Максим Викторович			охотоводческое хозяйство
Г 03	Торговые точки Нас.пункт, тип т.т.	д. Арабовщина, ул. Могучего, 12	Промтовары	
		д. Арабовщина, ул. Могучего, 12	Продукты	
		г.п. Городище, ул. Вежновца, 3	Промтовары	
		г.п. Городище, ул. Вежновца, 3а	«Дабрабыт» (промтовары)	
		г.п. Городище, ул. Вежновца, 65	Продукты №30	
		г.п. Городище, ул. Едунова, 3	Продукты №8	
		г.п. Городище, ул. Вежновца, 7	Продукты №1	
		д. Гирмантовцы, ул. Первомайская, 33б	ТПС	
		д. Скробово, ул. Центральная, 42	ТПС	
		д. Зелёная, ул. Главная, 18	ТПС	
		д. Колдычево, ул. Мицкевича, 35	ТПС	

		д. Омневичи, 52	ТПС
		д. Гречихи, ул. Приозерная, 17	ТПС
		г.п. Городище, ул. Едунова, 2	Магазин «Для Вас» (продукты)
		г.п. Городище, ул. Вежновца, 9	Магазин «Сельпо»
		г.п. Городище, ул. Вежновца, д.62а	Магазин «Крама» (продукты)
		г.п. Городище, ул. Едунова, 1	Магазин (смешанный ассортимент)
		0,9 км южнее г.п. Городище 22 км Р-5 Барановичи— Новогрудок	Магазин при МАЗС № 32
		пос. Советский, ул. Садовая, 2	Магазин № 21 (продукты)
		г.п. Городище	Павильон (промтовары)
		г.п. Городище, ул. Едунова, 7	Аптека № 4
		г.п. Городище, ул. Римши, 17	Аптека № 51
		д. Карчëво, ул. Мицкевича, 54	ТПС
		г.п. Городище, ул. Римши, 3	Магазин «Калі ласка»
		г.п.Городище	Столовая
		д.Гирмантовцы	Закусочная
Г 04	Учреждения образования Нас.пункт, название	г.п. Городище	ГУО «Городищенская СШ»
		д.Карчево	ГУО «Учебно—педагогический комплекс Карчëвская д/с—СШ»
		д. Арабовщина	ГУО «Арабовщинская БШ»
		д. Гирмантовцы	ГУО «Учебно—педагогический комплекс Гирмантовская д/с—БШ»
		д. Арабовщина	ГУО «Арабовщинский д/с»
		г.п. Городище	ГУО «Городищенский я/с»
		г.п. Городище	ГУСУ «ДЮСШ Барановичского района»
		г.п.Городище	ГУО «Городищенская детская школа искусств»
		г.п.Городище	ГУО «Центр дополнительного образования детей и молодежи Барановичского района»
Г 05	Учреждения культурно-досуговой деятельности Нас.пункт, название	г.п. Городище	Городищенская горпоселковая библиотека—филиал
		г.п. Городище	Детское отделение ГпБФ
		д. Арабовщина	Арабовщинская сельская библиотека
		д. Гирмантовцы	Гирмантовская сельская библиотека
		д.Карчево	Карчевская сельская библиотека
		г.п. Городище	Городищенский Дом культуры
		д. Гирмантовцы	Гирмантовский сельский Дом культуры
		д. Арабовщина	Арабовщинский сельский Дом культуры
		д. Зелёная	Зеленовский сельский клуб
		д.Карчево	Карчевский сельский Дом культуры

Г 06	Музеи Нас.пункт, место размещения, название, специализация	г.п. Городище	ГУО «Городищенская СШ»	Историко-краеведческий	Краеведческий
		д. Гирмантовцы	ГУО «Учебно-педагогический комплекс Гирмантовская д/с—БШ»	«Боевой и трудовой славы»	Краеведческий патриотический
		д. Арабовщина	ГУО «Арабовщинская БШ»	«Прошлое и настоящее малой родины»	Краеведческий
Г 07	Базы, лагеря отдыха, пансионаты	—	—	—	—



## 2.4 Экотуристический паспорт Жемчужненского сельсовета

А Общая информация					
A01	Название сельсовета	Жемчужненский			
A02	Площадь сельсовета, кв.км	150,4			
A03	Численность населения, чел. На 01.01.2014	5165			
A04	Населенные пункты в составе сельсовета, численность их населения	Альбинки	12		
		Бор	43		
		Важгинты	4		
		Гордейчики	11		
		Деколы	21		
		Детковичи	12		
		Дубише	3		
		Жемчужный пос.	4126		
		Зверовщина	35		
		Небыты	41		
		Переносины	58		
		Свираны	166		
		Севрюки	524		
		Сосновая	65		
		Спочинок	24		
		Тепливоды	9		
		Тиунцы	11		
Б Природные ресурсы					
Б 01	Водные объекты название, географическое расположение, площадь для водоемов, использование	Река Лохозва	Исток – около д. Деколы. Река является правым притоком р. Щара		
		Пруд Хатки	на р. Лохозва, вблизи д. Детковичи		Используется для рекреации, любительской рыбной ловли
		Река Жеребиловка (Сосновка)	Исток возле д. Альбинки		

		Река Полонка	Исток возле д. Полонка		Создан пруд
Б 02	Родники Название, географическое расположение, обустроенность, др. информация	Нет.			
Б 03	Имеются ли водные объекты, описываемые народными преданиями?	Нет.			
Б 04	Тип растительности	<p>В поймах рек Лохозва, Жеребиловка, Полонка произрастают мятлик луговой, овсяница, полевица, душистый колосок, тимopheевка луговая, клевера, мышиный горошек, чина луговая, ястребинка волосистая, мятлик обыкновенный, щавель кислый, лютики, лапчатки, манжетки, тысячелистник обыкновенный, грыжник, тимьян.</p> <p>Лесная растительность заказника «Стронга» покрывает 94% территории заказника. Преобладают сосняки вересковые, брусничные, мшистые, черничные и орляковые. В составе древостоев встречаются ель, береза, ольха черная, дуб, граб. В границах заказника произрастают редкие и находящиеся под угрозой исчезновения дикорастущие растения, включенные в Красную книгу Республики Беларусь, в т.ч. баранец обыкновенный, живучка пирамидальная, жирянка обыкновенная, камнеломка зернистая, касатик сибирский, лилия кудреватая, линнея северная, любка зеленоцветковая, неоттианта клобучковая, пальчатокоренник майский, прострел луговой, чина льнолистная (горная), шалфей луговой.</p>			
Б 05	Народные предания о лесных массивах	Нет.			
Б 06	Проводится ли сбор лекарственных растений?	Да. Подмаренник цепкий, ромашка аптечная, мать-и-мачеха обыкновенная, коровяк, зверобой продырявленный, клевер луговой, лапчатка гусиная, череда, щавель кислый, пустырник.			
Б 07	Осуществляется ли рыбная ловля?	Любительская рыбная на пруду Хатки			
Б 08	Осуществляется ли охота? На какую дичь?	Да. Дичь, на которую разрешено охотиться: лось, олень благородный, косуля европейская, кабан, заяц (русак, беляк), лисица, куница, белка, норка, ондатра, глухарь, тетерев, рябчик, серая куропатка и другие.			
Б 09	Крупные валуны	Нет.			
Б 10	Народные предания о валунах, деревьях, др. природных объектах	Нет.			
Б 11	Усадебно- парковые комплексы, их элементы	Нет.			

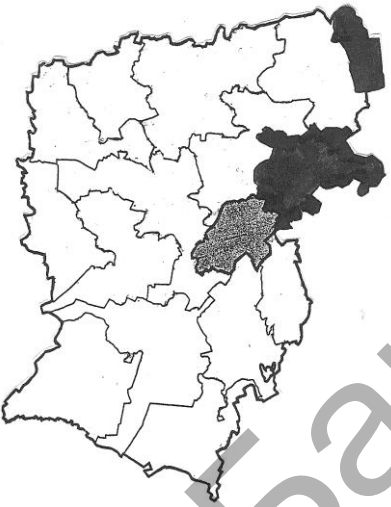
Б 12	Особо охраняемые природные территории и памятники природы	Ландшафтный заказник республиканского значения «Стронга». Площадь — 12 795 га. «Стронга» находится на стыке Новогрудской возвышенности и Барановичской водно-ледниковой равнины и сочетает живописные ландшафты с высоким биологическим разнообразием и большим количеством редких и исчезающих видов животных и растений. Реки Лохозва, Деревянка, Исса находятся в естественном состоянии, их питают многочисленные родниковые ручьи, в которых обитает уникальный для Беларуси вид пресноводной формы морской проходной лососевой рыбы (кумжи) – форели ручьевого, которая сохранилась ещё со времён ледникового периода.		
Б 13	Возможность наблюдения за птицами	В деревнях сельсовета и окрестностях отмечаются обычные виды птиц (белый аист, лебедь-шипун, ястреб-тетеревятник, обыкновенный канюк, ушастая сова, обыкновенная кукушка, большой пестрый дятел, деревенская ласточка, снегирь, поползень, белая трясогузка, горихвостка-чернушка). Встречаются виды, занесенные в Красную книгу Республики Беларусь. На территории ландшафтного заказника республиканского значения «Стронга» можно встретить такие виды птиц, как черный аист, орлан-белохвост, обыкновенная пустельга, серый журавль (в период весенней и осенней миграции), воробьиный сыч, домовый сыч, трехпалый дятел, садовая овсянка). В д. Сосновая одиножды отмечалась сизоворонка. В д. Детковичи можно встретить трехпалого дятла.		
Б 14	Возможность сплава по рекам	Нет.		
<b>В Историко-этнографические особенности</b>				
В 01	Объекты культовой архитектуры	—	—	—
В 02	Объекты промышленной архитектуры	—	—	—
В 04	Мастера традиционных ремесел Название ремесла, Ф.И.О., место жительства	Вышивка крестиком	Галик Вера Степановна	д.Севрюки
В 05	Знаменитые земляки Ф.И.О., годы жизни, профессия	—	—	—
В 06	Памятники истории и культуры	—	—	—
В 07	Объекты, территории, имеющие историко-культурное значение	—	—	—
<b>Г Инфраструктура</b>				
Г 01	Агроусадьбы владелец, название, контакты	Каптыш Наталья Геннадьевна	«Natürlich»	д.Деколы, ул.Березовая, д.1 29 2227040

Г 02	Фермерские хозяйства название, владелец, специализация	ФХ «Спадчина»	Скопец Валериан Иосифович	земледелие овощи овцы
		ФХ «Киновия»	Межиевский Виктор Фадеевич	семеноводство пчеловодство
		ФХ «Сосновая»	Врублевский Михаил Станиславович	рыбоводство
Г 03	Торговые точки Нас.пункт, тип т.т.	пос. Жемчужный, 49	«Дискаунтер» (смешанный ассортимент)	
		пос. Жемчужный	Кафетерий	
		д. Севрюки, ул. Центральная, 6а	ТПС	
		д. Свираны, ул. Спокойная, 24	ТПС	
		д. Сосновая, ул. Светлая, 2б	ТПС	
		пос. Жемчужный	Магазин № 24 (продукты)	
		д. Севрюки	Магазин № 12 (продукты)	
		пос. Жемчужный, 19	Магазин № 5 (продукты)	
		пос. Жемчужный	Магазин (продукты)	
		Жемчужненский сельсовет, 2, столовая, КПС «Восточный»	Торговый объект (продукты)	
		пос. Жемчужный, д. 7, пом. 1	Магазин (смешанный ассортимент)	
		пос. Жемчужный	Павильон (продукты)	
		пос. Жемчужный, ул. Ленина, 23 а	Магазин «Светлица» (смешанный ассортимент)	
		пос. Жемчужный	Киоск (промтовары)	
		пос. Жемчужный	Киоск (промтовары)	
		пос. Жемчужный	Павильон (смешанный ассортимент)	
		пос. Жемчужный, 14	Магазин «София» (промтовары)	
		пос. Жемчужный, ул. Центральная, 5	Магазин (промтовары)	
		пос. Жемчужный, ул. Центральная, 5	Магазин «Стройматериалы»	
		пос. Жемчужный, ул. Центральная, 4	Магазин «Модница»	
пос. Жемчужный, ул. Центральная, 4	Магазин «Сладкоежка»			
пос. Жемчужный, ул. Центральная, 4	Магазин «Автозапчасти»			
пос. Жемчужный, 9	Магазин «Домовой»			
пос. Жемчужный	Аптека № 61			
Г 04	Учреждения образования Нас.пункт, название	пос. Жемчужный	ГУО «Жемчужненская СШ»	
		пос. Жемчужный	ГУО «Жемчужненский я/с»	
		д. Севрюки	ГУО «Севрюковская БШ»	
		д. Севрюки	ГУО «Севрюковский д/с»	
		пос. Жемчужный	Учреждение «Барановичский районный физкультурно-спортивный комплекс «Надежда»	
Г 05	Учреждения культурно- досуговой деятельности Нас.пункт, название	пос. Жемчужный	Жемчужненский сельский Дом культуры	
		пос. Жемчужный	Жемчужненская сельская библиотека	
		д. Свираны	Свиранский сельский Дом культуры	
		д. Свираны	Свиранская сельская библиотека	
		д. Севрюки	Севрюковский сельский клуб	
д. Севрюки	Севрюковская сельская библиотека			

		пос. Жемчужный		Физкультурно-оздоровительный центр	
Г 06	Музеи Нас. пункт, место размещения, название, специализация	пос. Жемчужный	ГУО «Жемчужненская СШ»	«Спадчына»	Этнографический, исторический
		д. Севрюки	ГУО «Севрюковская БШ»	«Беларуская хатка»	Краеведческий
Г 07	Базы, лагеря отдыха, пансионаты Нас. пункт, название, количество мест размещения	д. Переносины	стационарный оздоровительный лагерь «Дружба»		256 койко-мест

Репозиторий БарГУ

## 2.5 Экотуристический паспорт Крошинского сельсовета

<b>А Общая информация</b>				
А 01	Название сельсовета	Крошинский		
				
А 02	Площадь сельсовета, кв.км	194,77		
А 03	Численность населения, чел. на 01.01.2014	3497		
А 04	Населенные пункты в составе сельсовета, численность населения	Адаховщина Гирово Дубово Забродье Якимовичи Лавриновичи Дубровно Залюбичи Кломпики Крошин Макаши Ольсевичи Подлесейки Придатки Скарчево Старый Двор Уласы Юшковичи Ятвезь Ишкольд Дудичи Баратино Петковичи Родковичи	58 305 121 39 47 341 38 87 47 766 27 103 407 48 123 144 86 48 94 174 31 11 319 33	
<b>Б Природные ресурсы</b>				
Б 01	Водные объекты название, географическое	Река Щара	Протекает вблизи дд. Дубровно, Крошин, Старый Двор, Адаховщина. Исток около	

	расположение, площадь для водоемов, использование		д.Меденевици		
		Дубовский канал		Впадает в р.Щара	
		Залюбиченский канал		Впадает в р.Щара	
		Пруд	д. Крошин		Любительское рыболовство
		Пруд	д. Петковичи		
		Пруд	д. Юшковичи		
		Бывшие места торфоразработок вблизи д. Подлесейки			Любительское рыболовство
		Пруд	д. Ишкольд	27 га	
Б 02	Родники	Нет.			
Б 03	Имеются ли водные объекты, описываемые народными преданиями?	Щара (в документах иной раз встречается Счара) имеет значение “узкая”, а литовская форма Скяуре – «рыбацкий садок». Так что Щара была не только узкая, но и рыбная.			
Б 04	Тип растительности	<p>В пойме р. Щара произрастают мятлик луговой, овсяница, полевица, душистый колосок, тимофеевка луговая, клевера, мышинный горошек, чина луговая, ястребинка волосистая, мятлик обыкновенный, щавель кислый, лютики, лапчатки, манжетки, тысячелистник обыкновенный, грыжник, тимьян.</p> <p>На заболоченных территориях вблизи д. Скарчево, Дубовно, Крошин, Ольсевичи, Адаховщина произрастают осоки, кустарники ивы, тростники.</p> <p>В лесах преобладает береза.</p> <p>В парке д. Крошин произрастают ясень обыкновенный, клен платановидный, граб обыкновенный, липа мелколистная. В кустарниковом ярусе отдельными островками встречаются спирея иволистная, рябинник рябинолистный и караганник древовидный, бузина красная.</p>			
Б 05	Народные предания о лесных массивах	Нет.			
Б 06	Проводится ли сбор лекарственных растений?	Да. Подмаренник цепкий, ромашка аптечная, мать-и-мачеха обыкновенная, коровяк, зверобой продырявленный, клевер луговой, лапчатка гусиная, череда, щавель кислый, пустырник, аир.			
Б 07	Осуществляется ли рыбная ловля?	Да. На р. Щаре, на пруду в д. Крошине и на пруду в д. Петковичи, на бывших местах торфоразработок вблизи д. Подлесейки (щука, окунь, карп, плотва, ерш, красноперка)			
Б 08	Осуществляется ли охота?	Нет.			
Б 09	Крупные валуны	Нет.			
Б 10	Народные предания о валунах, деревьях, др.природных	Нет.			

	объектах	
Б 11	Усадебно-парковые комплексы, их элементы	Сохранился парк в д. Крошин при усадьбе Святополк-Завадских. Мемориальный дуб черешчатый, посаженный Игнатом Дамейко и Антоном Оденцом, остатки часовни-усыпальницы Святополк-Завадских.
Б 12	Особо охраняемые природные территории и памятники природы	Парк д. Крошин – памятник природы местного значения. Является пейзажным парком периода эклектики. Он имеет важное значение для культурной жизни деревни. Усадьба принадлежала в XVIII – XIX вв. роду Прушинских, затем Валовичей и, наконец Радзивиллов с Полонечки. Парковый ансамбль расположен на живописном берегу р.Щара. Площадь парка около 7 га. Планировка свободная. Основу насаждений составляют ясень обыкновенный, клен платановидный и липа мелколистная. Деревья располагаются небольшими группами среди которых отдельными островками встречаются спирея иволистная, рябинник рябинолистный и караганник древовидный. Видов-экзотов нет. Всего в парке отмечено 18 древесных видов. Сохранились части фамильного склепа Завадских, расположенный в северо-восточной части парка, который напоминает высокий холм и пруд прямоугольной формы. В парке сохранился дуб, посаженный А.Одынцом и И.Домейко, установлена мемориальная доска, которая гласит: «Дуб посажен А.Одынцом и И.Домейко в 1884 г., во время приезда в Крошин к Завадскому – правнуку композитора, драматурга Мацея Радзивилла из Полонечки». В Крошин Игнат Домейко вместе с Антоном Одынцом приезжал, чтобы поклониться праху своих родных. И. Домейко – национальный герой Чили, профессор минералогии, ректор Чилийского университета в Сантьяго, до эмиграции участвовал в национально-освободительном движении в Беларуси.
Б 13	Возможность наблюдения за птицами	В деревнях сельсовета и их окрестностях отмечаются обычные гнездящиеся, перелетные и транзитно-мигрирующие виды птиц (белый аист, ястреб-тетеревятник, обыкновенный канюк, обыкновенная кукушка, большой пестрый дятел, деревенская ласточка, снегирь, поползень, белая трясогузка, горихвостка-чернушка, желтоголовый королек, обыкновенная овсянка). Встречаются виды, занесенные в Красную книгу Республики Беларусь. Возле д. Подлесейки на местах бывших торфоразработок встречается большая белая цапля, а вблизи торфоразработок — филин. В пойме р. Щара отмечается коростель, галстучник, дупель, большой веретенник. В Крошинском парке зафиксирован зеленый дятел.
Б 14	Возможность сплава по рекам	Возможен сплав по р. Щара с остановками в д. Дубровно, Крошин, Старый Двор, Адаховщина
<b>В Историко-этнографические особенности</b>		
В 01	Объекты культовой архитектуры место размещения, год постройки, название, современное состояние	д. Ишкольд 1472 Троицкий костел Самый старый (из не подвергшихся перестройкам) костел на территории современной Беларуси. Костел построен в готическом стиле. Элементы, свойственные готике, проявляются в звездчатом и крестовых сводах с нервюрами, наружных контрфорсах, в высокой щипцовой крыше, убранстве главного фасада и




					контрфорсов плоскими нишами различного очертания и размера, в стрельчатых оконных и дверных проемах. Фигурное завершение стены главного фасада и мягкие криволинейные очертания контрфорсов придают храму скульптурность, смягчающую монументальный облик памятника. Храм действует.
		Д.Крошин	Костел Божьего Тела	Начало XX века	В храме размещена кованная люстра (жирандоль) авторства П.Багрима
		Д.Крошин	Церковь Св.Пантелеимона	2000	Храм действует
		Д.Петковичи	Церковь Св.Троицы		Храм действует
		Д.Адаховщина	Церковь Св.Илии	1996	Храм действует
		Д.Юхновичи	Троицкий костел	1934-38	Храм действует
В 02	Объекты промышленной архитектуры или их элементы	—	—	—	—
В 04	Мастера традиционных ремесел Название ремесла, Ф.И.О., место жительства	Вязание спицами и крючком		Короб Лидия Адамовна	д.Крошин
		Вышивание		Железская Лидия Антоновна	д.Крошин
		Плетение из лозы		Лицкевич Иосиф Дмитриевич	д.Крошин
		Резьба по дереву		Сасим Антон Антонович	д.Крошин
		Вышивание		Целюк Нина Владимировна	д. Скарчево
		Кузнец		Евсевицкий Роман Вацлавович	д.Крошин
		Столярное дело		Евсевицкий Юрий Иванович	д.Крошин
В 05	Знаменитые земляки Ф.И.О., годы жизни, профессия	Павел Иосифович Багрим 1812—1891		Поэт, кузнец	
		Вольнец Вячеслав Иванович Род.1948		художник	
		Фёдоров Иван Федорович (Московитин Иван Федорович) ок.1510 — 1583		педагог, изобретатель, основатель русского книгопечатания в России и на Украине.	
		Бобко Александр Митрофанович Род.1932		Бригадир полеводческой бригады кохоза «Победа». Звание Героя Социалистического Труда присвоено 13 декабря 1972 г. за большие успехи, достигнутые в увеличении производства и продажи государству продуктов земледелия и проявленную трудовую доблесть на уборке урожая.	

		Кучур Лилия Семёновна 1936-2004	С 1952 г. – полевод, с 1965 г. – звеньевая льноводческого звена колхоза «Победа». Депутат Верховного Совета БССР в 1975 – 1980 гг. Звание Героя Социалистического Труда присвоено 12 декабря 1973 г. за успехи в увеличении производства и продажи государству льна.	
В 06	Памятники истории и культуры Нас.пункт, название, краткая характеристика	Д.Ишкольд	Троицкий костел	См.выше—
В 07	Объекты, территории, имеющие историко-культурное значение Нас.пункт, название, краткая характеристика	д.Крошин	Могила П.Багрима	Могила белорусского поэта, кузнеца Павлюка Багрима находится на деревенском кладбище.
		Д.Крошин	Оборонительные сооружения времен Первой мировой войны	В границах деревни
<b>Г Инфраструктура</b>				
Г 01	Агроусадьбы владелец, название, контакты	Григорьева Ольга Яхьяевна	«Золотая подкова»	д. Подлесейки ул. Садовая,16 29 7216427
Г 02	Фермерские хозяйства название, владелец, специализация	ФХ «Максименко»	Максименко Виталий Антонович	
		ФХ «Агровестник»	Бобко Александр Александрович	земледелие
		ФХ «Альпинист»	Стромский Алексей Петрович	земледелие
		ФХ «Толкачев»	Толкачев Петр Яковлевич	земледелие овощи
		ФХ «Гребенко Н.Н.»	Гребенко Николай Николаевич	земледелие
		ФХ «Гречко А»	Гречко Александр Владимирович	земледелие животноводство
Г 03	Торговые точки Нас.пункт, тип т.т.	д. Крошин, ул. Советская, 11а		Промтовары
		д. Крошин, ул. Советская, 9		Продукты
		д. Подлесейки, ул. Несвижская, 6а		ТПС
		д. Петковичи, ул. Чернышёва, 9		ТПС
		д. Лавриновичи, ул. Несвижская		ТПС
		д. Дубово, ул. Сельская		ТПС
		д. Ишкольд, ул. Озёрная, 4		ТПС
		д. Ст. Двор, ул. Центральная, 26		ТПС
		д. Скарчёво, ул. Крошинская, 13		ТПС
		д. Ольсевичи, ул. Зелёная, 28а		ТПС
		д. Залюбичи, ул.Тихая, 1а		ТПС
		д. Уласы, ул.Тихая, 10		ТПС
д. Крошин, пер. 9 Мая		Магазин (продукты)		

		д. Лавриновичи, ул. Несвижская, 41	«Бисквит» (смешанный ассортимент)		
		д. Петковичи, ул. Чернышева, 15-2	Торговый объект (продукты)		
		д. Подлесейки, ул. Несвижская, 6д	Магазин «Дуэт» (продукты)		
		д. Дубровно, 30	кафе «Карчма»		
		0,3 км южнее д. Гирово	ресторан «Купидон»		
		250 км (право) а/д М-1/Е-30 Брест – Минск — граница РФ, въездной знак «Зубр»	Магазин (смешанный ассортимент)		
		6 км, 2 (право) автодороги Р-4 Барановичи — Ляховичи	Магазин на АЗС № 16		
Г 04	Учреждения образования Нас.пункт, название	д.Лавриновичи		ГУО «Учебно-педагогический комплекс Лавриновичская д/с—СШ»	
		д.Крошин		ГУО «Крошинская СШ»	
		д.Крошин		ГУО «Крошинский д/с»	
		д. Петковичи		ГУО «Учебно-педагогический комплекс Ишколдская д/с—СШ»	
		д. Крошин		ГУО «Крошинская детская школа искусств»	
Г 05	Учреждения культурно-досуговой деятельности Нас.пункт, название	д. Лавриновичи		Лавриновичский сельский Дом культуры	
		д. Лавриновичи		Лавриновичская сельская библиотека	
		д. Подлесейки		Подлесейский сельский Дом культуры	
		д. Подлесейки		Подлесейская сельская библиотека	
		д. Ятвезь		Ятвезьская библиотека—клуб	
		д.Петковичи		Петковичский сельский клуб	
		д.Петковичи		Петковичская сельская библиотека	
		д.Крошин		Крошинский сельский Дом культуры	
д.Крошин		Крошинская сельская библиотека			
Г 06	Музеи Нас.пункт, место размещения, название, специализация	д.Петковичи	ГУО «Учебно-педагогический комплекс Ишколдская д/с—СШ»	«Мая малая Радзіма»	Краеведение и этнография
		д.Крошин	ГУО «Крошинская СШ»	Музей народного искусства и ремёсел им.Павлюка Багрима	Историко-краеведческий
Г 07	Базы, лагеря отдыха, пансионаты Нас.пункт, название, количество мест размещения	д.Дубровно		«Мотель в Дубровно»	8 койко-мест

## 2.6 Экотуристический паспорт Леснянского сельсовета

<b>А Общая информация</b>					
А 01	Название сельсовета	Леснянский			
					
А 02	Площадь сельсовета, кв.км	200,23			
А 03	Численность населения, чел. на 01.01.2014	2430			
А 04	Населенные пункты в составе сельсовета, численность их населения	Березовка	62		
		Грицевец	19		
		Груды	1		
		Гута	164		
		Лесино	73		
		Лесная	1485+330 (дом интернат)		
		Павлиново	219		
		Свояшки	2		
		Тартаки	75		
<b>Б Природные ресурсы</b>					
Б 01	Водные объекты название, географическое расположение, площадь для водоемов, использование	река Кочерыжка	Исток вблизи д. Павлиново		
		Пруд	д.Березовка	15 га	Любительское рыболовство
		пруд Павлиново	вблизи д. Павлиново	5,4 га	Рекреационное использование
		Пруд (т.н. Олимпийское)	Около хутора Павлиново		Рекреационное использование
		Река Деревянка	Протекает возле д. Березовка и Тартаки		
		Пруд	возле д. Гута		
		река Лохозва	Является правым притоком р. Щара. Протекает в пределах заказника		

			«Стронга», возле д. Тартаки		
		вдхр Гать	вблизи д. Ежоны	130 га	Рекреационное использование, любительское рыболовство
Б 02	Родники Название, географическое расположение, обустроенность, др. информация	Родник Тартаки	В лесу возле д. Тартаки, на юго-запад по автодороге М1, а затем Р99 до д. Тартаки, далее к северо-западу от дороги Тартаки – вдхр. Гать, в зоне массового отдыха	Обустроен	Гидрологический памятник природы местного значения, Запрещается: про- ведение работ, свя- занных с изменени- ем гидрологичес- кого режима тер- ритории, рубка древесно-кустар- никовой раститель- ности, распашка земель, применение ядохимикатов и минеральных удоб- рений, загрязнение и засорение бытовыми и другими отходами, заезд, стоянка автотранспорта, размещение пала- точных городков.
Б 03	Имеются ли водные объекты, описываемые народными преданиями?	Нет.			
Б 04	Тип растительности	<p>В поймах рек Лохозва, Деревянка, Кочерыжка произрастают мятлик луговой, овсяница, полевица, душистый колосок, тимopheевка луговая, клевера, мышинный горошек, чина луговая, ястребинка волосистая, мятлик обыкновенный, щавель кислый, лютики, лапчатки, манжетки, тысячелистник обыкновенный, грыжник, тимьян.</p> <p>На заболоченных территориях произрастают осоки, кустарники ивы, тростники, рогоз.</p> <p>Среди деревьев преобладает сосна, береза.</p> <p>К востоку от вдхр Гать широко распространены популяции можжевельника, ландыша, толокнянки, брусники, арники горной, чабреца, черники, зверобоя.</p> <p>В парке в д. Павлиново среди деревьев преобладают сосны. Встречаются липа американская (один экземпляр), граб обыкновенный. В подлеске произрастают рябинник рябинолистный, боярышник колючий, сирень обыкновенная, бузина красная, караганник древовидный.</p> <p>К западу от дамбы пруда Павлиново – многовековой дуб.</p>			
Б 05	Народные предания о лесных массивах	Нет.			
Б 06	Проводится ли сбор лекарственных растений?	Да. Можжевельник, ландыш, толокнянка, брусника, арника горная, чабрец, черника, зверобой продырявленный, бессмертник.			

Б 07	Осуществляется ли рыбная ловля?	Рыбная ловля осуществляется на всех водных объектах (щука, окунь, плотва, густера, карась, карп, лещ)
Б 08	Осуществляется ли охота?	Да. Лось, олень благородный, косуля европейская, кабан, заяц (русак, беляк), лисица, куница, белка, норка, ондатра, глухарь, тетерев, рябчик, серая куропатка и другие.
Б 09	Крупные валуны	
Б 10	Народные предания о валунах, деревьях, др. природных объектах	Нет.
Б 11	Усадебно-парковые комплексы, их элементы	<p>Усадебно-парковый комплекс Бохвицев в Павлиново (XIX – нач. XX вв.) с сохранившимся парком и прудом, главным дворцом, конюшней, коровником, ледником. Пл. 7 га. Размещен около истоков реки Кочерышка на ровной пойменной террасе, со всех сторон его окружает лесной массив. В основе пейзажной композиции находятся водная система из почти прямоугольного пруда на р. Кочерышка и пруда на ручье и большая открытая поляна. В настоящее время парк находится в ведении сельсовета, здание выкуплено в 2006 году ЧУП «БИП-С» (г. Минск). Северо-восточная часть сада окружена забором, на ее территории размещается воинская часть.</p> <p>К дворцу через сад ведет въездная липовая аллея, начало которой составляют тополя канадские. Аллея окружена формованным бордюром из караганы древовидной (сохранился частично). Перед партером сохранилось одно из двух доминантных деревьев тополя канадского. Партер с тыльной стороны дворца имеет форму овала и сформирован 13 деревьями дуба черешчатого. Виды со стороны дворца ориентированы на водную систему. Со стороны реки поляну огибают узкая липовая аллея, среди которой находится один экземпляр липы американской высотой 9 м.</p>
Б 12	Особо охраняемые природные территории и памятники природы	<p>На территории сельсовета находится часть ландшафтного заказника республиканского значения «Стронга». Объявлен на территории Барановичского района Брестской области в целях сохранения уникального природного комплекса с популяциями редких и исчезающих видов растений и животных, занесенных в Красную книгу Республики Беларусь. Природным ядром заказника являются реки Лохозва, Деревянка, Исса, их притоки и искусственные водоемы. Реки протекают в живописных слабо выработанных долинах эрозионного типа и являются местом обитания ручьевого форели, уникального для Беларуси вида рыб семейства лососевых, включенного в Красную книгу Республики Беларусь.</p> <p>Родник в д. Тартаки – памятник природы местного значения.</p>
Б 13	Возможность наблюдения за птицами	<p>В деревнях сельсовета и окрестностях отмечаются обычные, гнездящиеся, перелетные и транзитно-мигрирующие виды птиц (белый аист, ястреб-тетеревятник, обыкновенный канюк, обыкновенная кукушка, большой пестрый дятел, деревенская ласточка, снегирь, поползень, белая трясогузка, горихвостка-чернушка, желтоголовый королек, обыкновенная овсянка).</p> <p>На территории сельсовета отмечаются виды, занесенные в Красную книгу Республики Беларусь.</p> <p>В пойме р. Лохозва встречается большая выпь, обыкновенный</p>

		зимородок. На вдхр Гать отмечается орлан-белохвост (в летний и осенний период), обыкновенный зимородок. На территории заказника «Стронга» обитают не только обычные виды птиц, но и виды, занесенные в Красную книгу Республики Беларусь (черный аист, обыкновенный гоголь, скопа, обыкновенная пустельга, кобчик, филин, обыкновенный зимородок, зеленый дятел, садовая овсянка, домовый сыч, воробьиный сыч)			
Б 14	Возможность сплава по рекам	Возможен сплав по р. Лохозва			
<b>В Историко-этнографические особенности</b>					
В 01	Объекты культовой архитектуры	Д.Лесная	1997	Церковь Казанской иконы Божей Матери	Храм действующий
		Д.Лесная	1990-е гг.	Костел Богоматери Ангельской	
В 02	Объекты промышленной архитектуры или их элементы место размещения, год постройки, название, современное состояние	д.Павлиново	конец XIX—начало XX вв.	Конюшня, ледник, коровник	На территории усадьбы Бохвицей расположены конюшня и ледник. Большое, Г-образное в плане здание конюшни (длина корпусов 28 и 50 м., ширина 7 м.) усиливает комплекс усадьбы. Оно, как и дом, построено из кирпича, оштукатурено, но не имеет декора и не конкурирует с домом. Его привлекательность усиливается двумя повышенными поперечными объемами с низкими двухскатными крышами. Объемы служили жильем конюха, складом сбруи. Конюшня образует уютный дворик южной экспозиции. Вход в здание декорирован двумя симметрично расположенными туями. Одиночно растут сосны, дубы и липы. Под их кронами расположен ледник. Небольшое (8×6 м.), просто устроенное сооружение с низкой, почти до земли, двухскатной крышей на двух кирпичных фронтонах. В глубине усадьбы перестроенный бывший коров-ик.
		Д.Лесная	1925	Железнодорожный вокзал	Построе в стиле конструктивизма
В 04	Мастера традиционных ремесел	Вышивка крестиком, гладью	Добрыневская Екатерина Михайловна	д.Лесная	

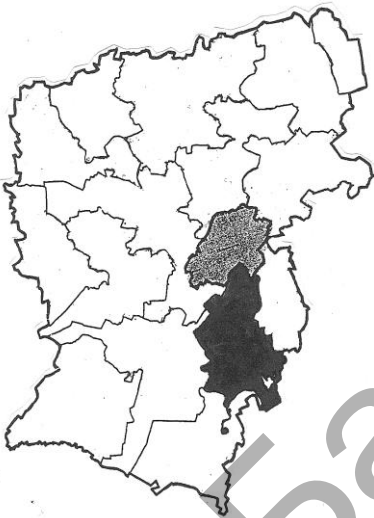
	Название ремесла, Ф.И.О., место жительства	Ткачество	Замойская Валентина Степановна	д.Лесная
		Живопись	Гончар Анатолий Васильевич	д.Лесная
		Вышивка	Хлуд Наталья Михайловна	д.Лесная
		Ткачество, вышивка	Добрян Ирина Ефимовна	д.Лесная
		Вышивка	Павловская Надежда Николаевна	д.Лесная
		Вышивка	Гавриленко Екатерина Ивановна	д.Лесная
		Вышивка	Мазур Полина Ивановна	д.Лесная
		Живопись	Гущин Дмитрий Викторович	д.Лесная
		Живопись	Наумовец Николай Михайлович	д.Лесная
		Живопись, резьба по дереву	Сидорик Василий Александрович	д.Лесная
		Резьба по дереву	Дубовский Александр Яковлевич	д.Лесная
В 05	Знаменитые земляки Ф.И.О., годы жизни, профессия	Владислав Иосифович Глубок (настоящая фамилия Глуб) 1882—1937	Белорусский писатель, драматург, режиссер, актёр, художник. Первый народный артист БССР, один из основателей белорусского национального театра, художественный руководитель и директор Белорусского государственного театра.	
В 06	Памятники истории и культуры Нас. пункт, название, краткая характеристика	д.Павлиново	Дворцово-парковый ансамбль	<p>Прямоугольный дом имеет сравнительно небольшие раз-меры (28×15 м.). На парадном и парковом фасаде четко выделены ризалиты — выступы, которые вносят разнообразие в простран-ственную организацию фасада. Сейчас здание имеет бледно-желтый цвет, декоративные элементы белые. Углы декори-рованы восьмигранными столбами. В ризалите входная дверь и два окна, в верхнем этаже три окна. На ступенчатом щите с башенками, большим готическим окном имеется дата закладки дома — 1906 год.</p> <p>Центральный объем и северное крыло двухэтажные. Ризалит парадного фасада широкий, решен с соблюдением симметрии (8 окон и входная дверь, в верхнем этаже 9 окон), увенчан ступенчатым щитом с башенками с одним стрельчатым и двумя круглыми окнами. Во фронте расположен блок из четырех узких готических окон.</p>



				В советское время здесь находился военный госпиталь, который был ликвидирован в 1995 году.
В 07	Объекты, территории, имеющие историко-культурное значение	Д.Лесная	Место размещения «Шталаг-337»	В сентябре 1941 г. оккупанты создали концлагерь для военнопленных. Всего в 1941-1944 гг. здесь погибло около 88,5 тыс. человек.
		Д.Лесная	Место рождения Владислава Голубка	
		Д.Березовка	Военное кладбище времен Великой Отечественной войны	
		Д.Березовка	Солдатское кладбище времен Первой мировой войны	
		Д.Березовка	Памятник солдатам Слуцкого пехотного полка	
<b>Г Инфраструктура</b>				
Г 01	Агроусадьбы владелец, название, контакты	Онипченко Елена Аркадьевна	«Павлиново»	д.Павлиново, ул. Подлесная, д.6 29 7236342 29 7266469
Г 02	Фермерские хозяйства название, владелец, специализация	ФХ «Азов-Агро»	Дубатов Валерий Николаевич	торговля
		«Охотничье поместье»	Горбач Ольга Викторовна	
Г 03	Торговые точки Нас.пункт, тип т.т.	д. Лесная, ул. Акимова, 9а		Промтовары
		д. Лесная, ул. 17 сентября, 36а		Продукты №1
		д. Лесная, ул. Акимова, 9а		Продукты №20
		д. Лесная, ул. Акимова, 9а		Продукты «Лесной»
		д. Лесная		Кафетерий
		д. Павлиново, 65а		ТПС
		д. Гута, 43б		ТПС
		д. Тартаки, 73в		ТПС
		д. Лесино, ул. 17 сентября, 1а		ТПС
		д. Павлиново (здание лечебного корпуса санатория «Чабарок»)		Торговый объект (промтовары)
		д. Лесная		Аптека № 63
		д. Павлиново (санаторий «Чабарок»)		ЗАО «Атлант» БСЗ бар
		95 км автодороги Р-2/Е 85 Столбцы—Ивацевичи—Кобрин		Мини-кафе «Дуплет»
188 км автодороги М-1/Е-30 Брест – Минск		Мини-кафе «Удача»		
Г 04	Учреждения образования Нас.пункт, название	д.Лесная		ГУО «Леснянская СШ»
		д.Лесная		ГУО «Леснянский я/с»

Г 05	Учреждения культурно-досуговой деятельности Нас.пункт, название	д.Лесная		Леснянский сельский клуб	
		д.Лесная		Леснянская сельская библиотека	
		д.Таргаки		Тартакская библиотека-клуб	
		д.Павлиново		Павлиновская библиотека-клуб	
Г 06	Музеи Нас.пункт, место размещения, название, специализация	д.Лесная	ГУО «Леснянская СШ»	«Наш зямляк Уладзіслаў Галубок»	Литературно-краеведческий
Г 07	Базы, лагеря отдыха, пансионаты Нас.пункт, название, количество мест размещения	д.Павлиново		Гостевой дом «Павлиново»	19 койко-мест
		д.Березовка		База отдыха «Приют»	Временно не работает. Ведутся строительные работы.
		д.Павлиново		Стационарный оздоровительный лагерь «Строитель»	85 койко-мест
		д.Павлиново		Стационарный оздоровительный лагерь «Журавушка»	135 койко-мест

## 2.7 Экотуристический паспорт Малаховецкого сельсовета

А Общая информация			
А 01	Название сельсовета	Малаховецкий	
			
А 02	Площадь сельсовета, кв.км	142,86	
А 03	Численность населения, чел. на 01.01.2014	2392	
А 04	Населенные пункты в составе сельсовета, численность их населения	<p>Волохва Большая 156</p> <p>Волохва Малая 146</p> <p>Глинище 25</p> <p>Емельяновка 25</p> <p>Замошье 39</p> <p>Кунцевичи 71</p> <p>Малаховцы 141</p> <p>Мирный, поселок 508</p> <p>Млынок 33</p> <p>Светлый, поселок 349</p> <p>Скварчицы 31</p> <p>Ястрембель 354</p> <p>Богуши 149</p> <p>Кадычицы 14</p> <p>Новосады 43</p> <p>Рогозница 5</p> <p>Утёс 303</p>	
Б Природные ресурсы			
Б 01	Водные объекты название, географическое расположение, площадь для водоемов, использование	река Мышанка	Является правым притоком р. Лохозва. Длина 7,5 км. Русло проходит вблизи д. Кунцевичи, Волохва, Скварчицы, Ястрембель, пос. Мирный, д. Млынок, Богуши, Рогозница
		река Мутвица	Является левым притоком р. Мышанка, русло проходит вблизи д. Замошье и пос. Мирный

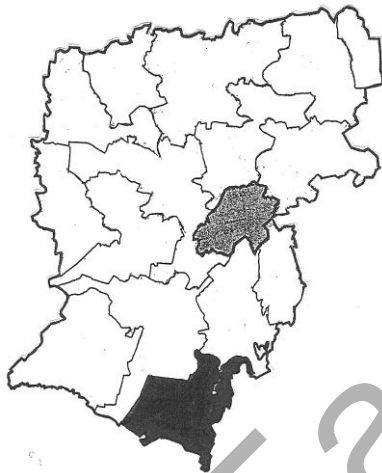
Б 02	Родники Название, географическое расположение, обустроенность, др. информация	Нет.			
Б 03	Имеются ли водные объекты, описываемые народными преданиями?	<p>Легенда про реку Мышанка: Жил недалеко от безымянной реки боярин Мышка, и была у него дочка-красавица. Сильно приглянулась девушка боярскому слуге, и захотел он взять ее силой. Тогда решила боярская дочка спастись на той стороне реки, бросилась в воду да и утонула. Все очень жалели девушку, потому и назвали ее именем реку и селение, возникшее на берегу. Так, мол, и появились Мышанка да Мышь, говорит старинная легенда.</p>			
Б 04	Тип растительности	<p>В пойме р. Мышанка и р. Мутвица произрастают мятлик луговой, овсяница, полевица, душистый колосок, тимофеевка луговая, клевера, мышиный горошек, чина луговая, ястребинка волосистая, мятлик обыкновенный, щавель кислый, лютики, лапчатки, манжетки, тысячелистник обыкновенный, гречиха, тимьян. На заболоченных территориях вблизи пос. Светлый и д. Млынок произрастают осоки, кустарники ивы, тростники. Среди деревьев преобладают сосна, клён, берёза, липа, тополь. В парке в д. Ястрембель преобладают посадки липы, каштана конского, дуба красного. Экзоты: Веймутова сосна, лиственница европейская, дуб красный и орех маньчжурский. Травянистый покров парка: ежа сборная, мятлик обыкновенный, икотник серый, подорожник большой, рпешок обыкновенный, манжетка остроугольная.</p>			
Б 05	Народные предания о лесных массивах	Нет.			
Б 06	Проводится ли сбор лекарственных растений?	Да. Липа сердцелистная, рябина обыкновенная, подмаренник цепкий, ромашка аптечная, мать-и-мачеха обыкновенная, коровяк, зверобой продырявленный, клевер луговой, лапчатка гусиная, череда, щавель кислый.			
Б 07	Осуществляется ли рыбная ловля? На каких водных объектах?	Любительская рыбная ловля осуществляется на р. Мышанка и на р. Мутвица (уклейка, окунь, плотва, густера, красноперка, лещ)			
Б 08	Осуществляется ли охота?	Да. Лось, олень благородный, косуля европейская, кабан, заяц (русак, беляк), лисица, куница, белка, норка, ондатра, глухарь, тетерев, рябчик, серая куропатка и другие.			
Б 09	Крупные валуны	Нет.			
Б 10	Народные предания о валунах, деревьях, др. природных объектах	Нет.			
Б 11	Усадебно-парковые комплексы, их элементы	<p>В д. Ястрембель находится бывший усадебно-парковый комплекс Котлубаев XIX в. с сохранившимся парком, прудом, дворцом, винокурней. Парк Ястрембель является парком пейзажно-регулярного типа периода эклектики. Парковый ансамбль заложен в XIX веке. Площадь парка — 6 га. Центром паркового</p>			

		<p>комплекса является двухэтажный усадебный дом сложной объемной композиции, расположенный внутри парка. Главный парадный вход смещен от центральной оси здания. Вертикальной доминантой является четырехъярусная башня, завершенная высоким шатром, увенчанным флюгером, на котором указана дата возведения дома — 1897 год. К основному корпусу примыкают боковые объемы. Парадный фасад подчеркнут плоским ризалитом с балконом на двух столбах, имеет пандус с балюстрадой. Сейчас здание законсервировано.</p> <p>Усадебно-парковый комплекс находится в окружении жилой и производственной застройки и испытывает сильное антропогенное воздействие. На территории ансамбля построены два многоэтажных здания интерната, разрушены усыпальница и конюшня.</p> <p>На территории парка расположен довольно большой искусственный водоем прямоугольной формы, ранее соединенный с р. Мышанка каналом. Водная система усадьбы нарушена.</p> <p>Въездная аллея удлиненная, широкая (до 10 м), хорошо выраженная. Аллея пересекает всю усадьбу. Западная часть парка перепланирована в регулярном стиле с использованием в линейных посадках липы, каштана конского, дуба красного.</p> <p>В п.Светлый сохранились великовозрастные деревья бывшей «лесной» усадьбы Котлубаев.</p>			
Б 12	Особо охраняемые природные территории и памятники природы	Парк Ястрембель – памятник природы местного значения. Пл. 6 га.			
Б 13	Возможность наблюдения за птицами	<p>В деревнях сельсовета и окрестностях отмечаются обычные гнездящиеся, перелетные и транзитно-мигрирующие виды птиц (белый аист, ястреб-тетеревятник, обыкновенный канюк, обыкновенная кукушка, большой пестрый дятел, деревенская ласточка, снегирь, поползень, белая трясогузка, горихвостка-чернушка, желтоголовый королек, обыкновенная овсянка).</p> <p>Встречаются виды, занесенные в Красную книгу Республики Беларусь.</p> <p>В пойме р. Мышанка отмечается коростель и большой веретенник:</p>			
Б 14	Возможность сплава по рекам	Возможен сплав по реке Мышанка со стоянками около д. Ястрембель и пос.Мирный.			
<b>В Историко-этнографические особенности</b>					
В 01	Объекты культовой архитектуры Указывается место размещения, год постройки, название, современное состояние	Д. Малаховцы	1924	Церковь Николая Чудотворца	Действующая
В 02	Объекты промышленной архитектуры или их элементы место размещения, год постройки, название, современное состояние	д.Ястрембель	1899 г.	винокурня	Бывшая усадьба Котлубаев. Сохранились здания усадебного дома, винокурни
В 04	Мастера традиционных	Изделия из бересты	Циркунова		д.Утёс

	ремесел Название ремесла, Ф.И.О., место жительства		Людмилаа Пантелеевна	
В 05	Знаменитые земляки Ф.И.О., годы жизни, профессия	Кабушкин Иван Константинович («Жан») 1915—1943	Летчик Герой Советского Союза	
		Жамойцин Алесь (Александр Петрович) Род.1955 г.	Белорусский поэт	
		Радкевич Ирина Казирировна Род.1965 г.	Белорусский художник	
В 06	Памятники истории и культуры Нас.пункт, название, краткая характеристика	д.Ястрембель	Усадебный дом	Дата строительства: 1897 г. К центральной двухэтажной части примыкает четырехъярусная шатровая башня и домовая церковь. В здании прослеживаются стиливые элементы неоклассицизма – архитектурный фронтон, колонны, сдержанный декор и общая монументальность. С 1972 до 1997 г в здании находилась школа-интернат.
В 07	Объекты, территории, имеющие историко—культурное значение Нас.пункт, название, краткая характеристика	Д.Ястрембель	Усадебный дом	См.выше
<b>Г Инфраструктура</b>				
Г 01	Агроусадьбы владелец, название, контакты	Дерман Владимир Николаевич	«Дворик»	пос. Мирный, ул. Молодежная, 1а 8-0163-43 78 58 29 5256894
		Бельский Эдуард Станиславович	«Рогозница»	д. Рогозница, д. 2 29 6609964
		Чижик Евгений Олегович	«Млынок»	д.Млынок, д.45 29 5559227
Г 02	Фермерские хозяйства название, владелец, специализация	ФХ «Пивовар»	Пивовар Виктор Петрович	животноводство земледелие
		ФХ «Фея»	Цветков Николай Николаевич	земледелие
Г 03	Торговые точки Нас.пункт, тип т.т.	пос. Светлый, 5а	ТПС	
		пос. Мирный, 21	ТПС	

		д. Ястрембель, 113а	ТПС		
		д. Утёс, ул. Каминской, 64	ТПС		
		д. Большая Волохва, 32а	ТПС		
		д. Богуши, ул. Барановичская, 24	ТПС		
		д. Малаховцы, 43а	ТПС		
		пос. Мирный, ул. Молодежная, д. 1 б	Магазин (смешанный ассортимент)		
		пос. Светлый	Магазин (продукты)		
Г 04	Учреждения образования Нас.пункт, название	пос.Мирный	ГУО «Учебно-педагогический комплекс Мирновская д/с—СШ»		
		д.Утёс	ГУО «Учебно-педагогический комплекс Утесская д/с—БШ»		
		д.Ястрембель	ГУОСО «Брестское областное кадетское училище»		
		пос.Мирный	ГУО «Центр коррекционно-развивающего обучения и реабилитации Барановичского района»		
		пос.Мирный	ГУО «Мирновская детская школа искусств»		
Г 05	Учреждения культурно-досуговой деятельности Нас.пункт, название	пос.Мирный	Мирновская сельская библиотека		
		д.Утёс	Утесская сельская библиотека		
		д.Утёс	Утесский сельский Дом культуры		
		пос.Мирный	Мирновский сельский Дом культуры		
		пос.Светлый	Светловский сельский клуб		
Г 06	Музеи Нас.пункт, место размещения, название, специализация	д.Утёс	ГУО «Учебно-педагогический комплекс Утесская д/с—БШ»	1. «Историческое прошлое и настоящее Утесского края» 2. «Память Афганистана» 3. «Мая хата – мой сусвет» 4. «Бабулін двор»	Историко-краеведческий
Г 07	Базы, лагеря отдыха, пансионаты	—	—	—	—

## 2.8 Экотуристический паспорт Миловидского сельсовета

<b>А Общая информация</b>					
А 01	Название сельсовета	Миловидский			
					
А 02	Площадь сельсовета, кв.км	141,15			
А 03	Численность населения, чел. на 01.01.2014	793			
А 04	Населенные пункты в составе сельсовета, численность их населения	Колпаки			13
		Миловиды			636
		Подкриница хут.			1
		Подосовцы			27
		Стрелово			33
		Ямично			83
<b>Б Природные ресурсы</b>					
Б 01	Водные объекты название, географическое расположение, площадь для водоемов, использование	Река Новосадка (Утесянка)	Левый приток р. Молотовка. Длина 12 км. Русло проходит через д. Миловиды		
		Пруд	Дер. Новосады		Любительское рыболовство
		Пруд	Дер. Миловиды		Любительское рыболовство
Б 02	Родники Название, географическое расположение, обустроенность, др. информация		В 200 м от хутора Подкриница	Находится в естественном состоянии	
Б 03	Имеются ли водные объекты, описываемые народными преданиями?	Нет.			
Б 04	Тип растительности	В пойме р. Новосадка произрастают мятлик луговой, овсяница, полевица, душистый колосок, тимopheевка луговая, клевера, мышинный горошек, чина луговая, ястребинка волосистая, мятлик			

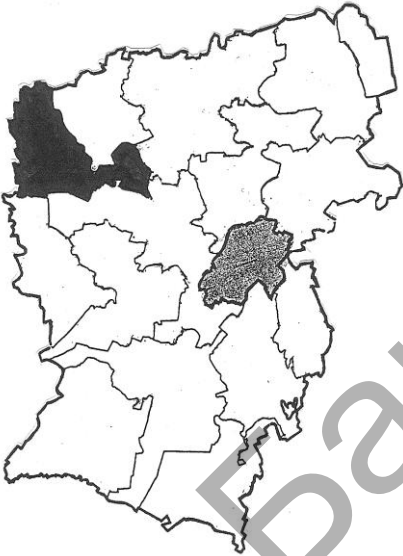


		<p>обыкновенный, щавель кислый, лютики, лапчатки, манжетки, тысячелистник обыкновенный, грыжник, тимьян.</p> <p>На заболоченных территориях вблизи д. Стрелово, Подосовцы, Ямично, Колпаки произрастают осоки, кустарники ивы, тростники.</p> <p>Среди деревьев преобладает сосна, береза.</p> <p>Вблизи деревень Миловиды, Стрелово отмечаются популяции можжевельника, ландыша, толокнянки, брусники, арники горной, чабреца, черники, зверобоя (территория бывшего Барановичского ботанического заказника)</p>
Б 05	Народные предания о лесных массивах	Нет.
Б 06	Проводится ли сбор лекарственных растений?	Да. Можжевельник, ландыш, толокнянка, брусника, арника горная, чабрец, черника, зверобой, бессмертник.
Б 07	Осуществляется ли рыбная ловля?	Любительская ловля рыбы на мелких прудах (карась, карп, окунь, плотва, ерш).
Б 08	Осуществляется ли охота? На какую дичь?	Да. Лось, олень благородный, косуля европейская, кабан, заяц (русак, беляк), лисица, куница, белка, норка, ондатра, глухарь, тетерев, рябчик, серая куропатка и другие.
Б 09	Крупные валуны	Нет
Б 10	Народные предания о валунах, деревьях, др. природных объектах	Нет
Б 11	Усадебно-парковые комплексы, их элементы	Нет
Б 12	Особо охраняемые природные территории и памятники природы	
Б 13	Возможность наблюдения за птицами	<p>В деревнях сельсовета и окрестностях отмечаются обычные гнездящиеся, перелетные и транзитно-мигрирующие виды птиц (белый аист, ушастая сова, ястреб-тетеревятник, обыкновенный канюк, обыкновенная кукушка, большой пестрый дятел, деревенская ласточка, снегирь, поползень, белая трясогузка, горихвостка-чернушка, желтоголовый королек, обыкновенная овсянка).</p> <p>Среди редких и исчезающих видов птиц вблизи д. Ямично и Колпаки можно отметить черного аиста, большую белую цаплю. В окрестностях д. Миловиды встречается коростель.</p>
Б 14	Возможность сплава по рекам	Нет.

<b>В Историко-этнографические особенности</b>					
В 01	Объекты культовой архитектуры место размещения, год постройки, название, современное состояние	Д.Миловиды	XIX в	Церковь Св.Сергея Радонежского	Действующая приходская церковь
В 02	Объекты промышленной архитектуры или их элементы место размещения, год постройки, название, современное состояние	Д.Миловиды	XIX в	Почтовая станция	Используется для размещения дорожного предприятия
В 04	Мастера традиционных ремесел Название ремесла, Ф.И.О., место жительства	Резьба по дереву	Говор Дмитрий Александрович	д.Миловиды	
В 05	Знаменитые земляки	—	—	—	
В 06	Памятники истории и культуры Нас.пункт, название, краткая характеристика	—	—	—	
В 07	Объекты, территории, имеющие историко-культурное значение Нас.пункт, название, краткая характеристика	1 км. к западу от д. Стрелово, с восточной стороны католического кладбища	Курганный могильник периода раннего средневековья	Относится к XI—XIII вв. Открыт в 1969г., местное название «Турецкое кладбище». Высота достигает 1,5 м. Диаметр 6—10 м. Один из самых больших и хорошо сохранившихся курганных могильников Барановичского района.	
		д.Миловиды	Мемориальный крест и часовня на месте Миловидской битвы 1863 г.	Во время национально-освободительного восстания 1863 года возле станции Миловиды, на которой базировался один из повстанческих отрядов, сконцентрировались значительные силы повстанцев – отряды: Слонимский – Ф.Юндзилла, Волковысский – Г.Стравинского (Млотека), Гродненский – А.Лянкевича (Ляндера), Новогрудский – В.Миладавского, Пружанский – Ф.Влодека – всего около 800 человек. Командование объединенными силами повстанцев взял на себя А.Лянкевич. 20 мая 1863 года в повстанческий лагерь прибыл К.Калиновский. 22 мая у Миловид плохо вооруженные повстанцы вступили в бой с карательными войсками и нанесли им значительный урон. Миловидская битва – одна из крупнейших на территории Беларуси во время январского восстания 1863 года. На ее месте у Слуцкого шоссе возвышается заметная издали белая часовня-ротонда с четырьмя колоннами, увенчанная кованым крестом. Дата строительства: 1933 г. Рядом с ней – памятный камень (1988г.).	

Г Инфраструктура					
Г 01	Агроусадьбы владелец, название, контакты		«Веселый кролик»	Хутор Подкряница 29 2823852	
Г 02	Фермерские хозяйства	—	—	—	
Г 03	Торговые точки Нас.пункт, тип т.т.	д. Миловиды, ул. Дзержинского, 85а		ТПС	
		д. Миловиды, ул. Брестская, 23		ТПС	
		д. Ямично, ул. Сосновая, 16		ТПС	
		д. Миловиды		Аптека № 58	
Г 04	Учреждения образования Нас.пункт, название	д. Миловиды		ГУО «Миловидская СШ»	
		д. Миловиды		ГУО «Миловидский д/с»	
Г 05	Учреждения культурно- досуговой деятельности Нас.пункт, название	д. Миловиды		Миловидская сельская библиотека	
		д. Миловиды		Миловидский сельский Дом культуры	
Г 06	Музеи Нас.пункт, место размещения, название, специализация	д. Миловиды	ГУО «Миловидская СШ»	«Краеведческий»	Краеведческий
				«Памяці Кастуся Каліноўскага»	Исторический
Г 07	Базы, лагеря отдыха, пансионаты	—	—	—	

## 2.9 Экотуристический паспорт Молчадского сельсовета

<b>А Общая информация</b>				
А 01	Название сельсовета	Молчадский		
				
А 02	Площадь сельсовета, кв.км	131,23		
А 03	Численность населения, чел. на 01.01.2014	1474		
А 04	Населенные пункты в составе сельсовета, численность их населения	Андреевцы Данейки Зоричи Катминовцы Крупляны Крутовцы Кузевичи Мицкевичи Молчадь Савцевичи Своротва Малая Сорговичи Стремиловщина	33 73 27 67 20 23 20 216 669 61 227 26 12	
<b>Б Природные ресурсы</b>				
Б 01	Водные объекты название, географическое расположение, площадь для водоемов, использование	р. Молчадь	Левый приток Немана. Исток у д. Кузевичи.	
		р. Своротва	Правый приток р. Молчадь, протекает вблизи д. Андреевцы, Малая Своротва, Крупляны, Сорговичи, Молчадь	
		р. Голынка	Является правым притоком р. Молчадь.	

		р. Морги			
		Каскад прудов	д. Мицкевичи, пер.Озерный		Любительское рыболовство
Б 02	Родники Название, географическое расположение, обустроенность, др. информация		д.Молчадь	обустроены	
			К северу от д.Кузевичи		Ручей впадает в р.Голынка
Б 03	Имеются ли водные объекты, описываемые народными преданиями?	Нет.			
Б 04	Тип растительности	В пойме р. Молчадь произрастают мятлик луговой, овсяница, полевица, душистый колосок, тимopheевка луговая, клевера, мышиный горошек, чина луговая, ястребинка волосистая, мятлик обыкновенный, щавель кислый, лютики, лапчатки, манжетки, тысячелистник обыкновенный, гръжник, тимьян. Среди деревьев преобладает сосна. Насажение лиственницы европейской в Молчадском лесничестве.			
Б 05	Народных преданий о лесных массивах	Нет.			
Б 06	Проводится ли сбор лекарственных растений?	Да. Подмаренник цепкий, ромашка аптечная, мать-и-мачеха обыкновенная, коровяк, зверобой продырявленный, клевер луговой, лапчатка гусиная, череда, щавель кислый, аир, малина.			
Б 07	Осуществляется ли рыбная ловля?	Да, любительская рыбная ловля осуществляется на всех водных объектах. Виды?			
Б 08	Осуществляется ли охота?	Да. Лось, олень благородный, косуля европейская, кабан, заяц (русак, беляк), лисица, куница, белка, норка, ондатра, глухарь, тетерев, рябчик, серая куропатка и другие.			
Б 09	Крупные валуны	В Малой Своротве, около кладбища, находится камень с древними крестами.			
Б 10	Народные предания о валунах, деревьях, др. природных объектах	Про камень в д. Малая Своротва с выбитыми на нем архаичными формами крестов нет никакой информации. Старые сельчане говорят, что раньше этот, а также другие похожие камни стояли на небольшой горе, что рядом из деревней. Позже хозяйственники разрушали горку, а камень стянули к границе. Он имеет прямоугольную форму, а потому можно полагать, что изведан в свое время небольшую обработку. На камне хорошо виден 10-конечный крест, который сверху обрамленный еще тремя меньшими четырехконечными крестами, что по форме напоминают математические "плюсы".			
Б 11	Усадебно- парковые комплексы, их элементы	Бывшая усадьба Вильчковских вблизи д. Сорговичи на р. Молчадь с сохранившимися усадебным домом, хозпостройками, старыми дубами. Элементы бывшей усадьбы Межиевских около д.Мицкевичи (пер.Озерный)			
Б 12	Особо	Памятник природы – посадка лиственницы европейской ( <i>Lárix</i> )			

	охраняемые природные территории и памятники природы	<i>decidua</i> ) в Молчадском лесничестве.
Б 13	Возможность наблюдения за птицами	В деревнях сельсовета и окрестностях отмечаются обычные гнездящиеся, перелетные и транзитно-мигрирующие виды птиц (белый аист, ястреб-тетеревятник, обыкновенный канюк, обыкновенная кукушка, большой пестрый дятел, деревенская ласточка, снегирь, поползень, белая трясогузка, горихвостка-чернушка, желтоголовый королек, обыкновенная овсянка). Кроме того встречаются виды, занесенные в Красную книгу Республики Беларусь. Серого журавля можно встретить на пролете во время весенней и осенней миграции возле д. Савцевичи. В пойме р. Мышанка отмечаются коростель, большой веретенник, черный аист.
Б 14	Возможность сплава по рекам	Частично возможен по реке Молчадь после впадения реки Своротва

#### В Историко-этнографические особенности

В 01	Объекты культовой архитектуры место размещения, год постройки, название, современное состояние	Д.Мицкевичи, пер.Озерный		Каплица придорожная	Требуется реконструкция
		Д.Молчадь	19 в.	Церковь Святых Петра и Павла	
<p>Храм был построен в 1880 г. по типовому проекту, доработанному архитектором Тихвинским в 1869-1873 гг. Подрядчиками выступили купцы Нахман Бутковский, Шымон Скидельский и Абрам Прехнер, которые выделили на эти цели 2475 рублей. Церковь представляет собой каноничный храм, состоящий из колокольни, трапезной, молитвенного зала и апсиды. В удлиненно-осевой симметричной объемно-пространственной композиции доминирует трехъярусная колокольня с шатровым верхом и луковичной головкой. Основной кубообразный объем под четырехскатной крышей увенчан пятью куполами на восьмигранных барабанах, опоясан карнизом. Прямоугольный притвор и боковые приделы оформлены по фронтальным</p>					

					<p>фасадам килеобразными фронтонами на коротких пилястрах, имеют глубокие арочные порталы. Стены храма выложены из бутового камня, а элементы декора созданы из кирпича. Молитвенный зал отделен от апсиды трехъярусным иконостом на 13 икон, выполненных маслом. Храм действующий</p>
		Д.Молчадь	XIX в.	каплица	На православном кладбище
		Д.Молчадь		костел	
В 02	Объекты промышленной архитектуры или их элементы место размещения, год постройки, название, современное состояние	д.Молчадь	1-я половина XX в.	мельница	Принадлежала Валицким. Здание сохранилось.
В 04	Мастера традиционных ремесел Название ремесла, Ф.И.О., место жительства	Вышивка крестиком, вязание спицами, бисероплетение	Стефанович Клавдия Ивановна	д.Молчадь	
В 05	Знаменитые земляки Ф.И.О., годы жизни, профессия	Клышко Анатолий Константинович Род. 1935	Белорусский писатель, автор «Букваря» (1969, 23 издания). Перевел на белорусский язык Новый Завет.		
		Вильчковский Богуслав Богданович 1928 — 1964	Участник партизанского движения в Беларуси в годы Великой Отечественной войны (связной и разведчик бригады «25 год БССР»). В 1959—1964 гг. – председатель колхоза «Искра». Депутат Верховного Совета БССР с 1963г. Погиб 27 ноября 1964 г. при исполнении служебных обязанностей. Звание Героя Социалистического Труда присвоено 22 марта 1966 г. (посмертно) за достигнутые успехи в развитии животноводства, увеличении производства и заготовки сельскохозяйственной продукции.		
		Пацукевич Софья Нестеровна 1926 — 2008	С 1950 г. – полевод, с 1961 г. – свиновод, заведующая свинофермой колхоза «Заря коммунизма». Депутат Верховного Совета БССР в 1967—1971 гг. Звание Героя Социалистического Труда присвоено 8 апреля 1971 г. за успехи в выполнении плана по продаже государству продуктов земледелия и животноводства.		
		Лойко Валерий Александрович Род.1946 г.	Профессор. Доктор физико-математических наук.		
В 06	Памятники истории и культуры	Д.Молчадь	Церковь Святых Петра и Павла	Информацию см выше	
В 07	Объекты, территории, имеющие историко-	д.Молчадь, 0,5 км. на юг, слева от дороги на г.Слоним	Курганный могильник периода раннего средневековья	Относится к XI – XIII вв. Открыт в 1951г.	

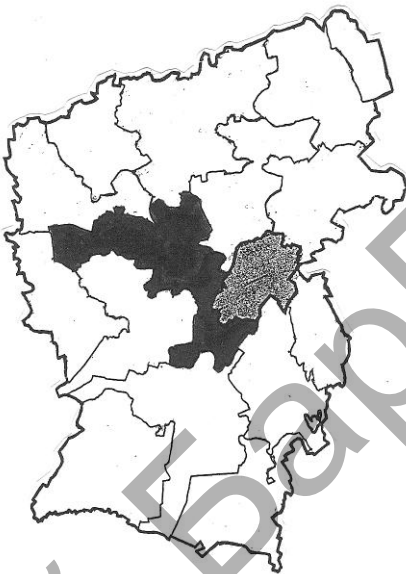
	культурное значение Нас.пункт, название, краткая характеристика	Д.Молчадь, урочище Поповские горы, около автодороги Молчадь-Барановичи	Памятный знак на месте расстрела 3600 евреев	Установлен в 2000 г.
		Д.Молчадь	Еврейское кладбище	
		Д.Молчадь	Синагога	Построена в конце XIX в. Не действует.
<b>Г Инфраструктура</b>				
Г 01	Агроусадьбы владелец, название, контакты	Бокач Павел Иванович	«Панские пруды»	д.Кузевичи, д.40 29 2237004 29 9558167
		Синицын Дмитрий Софронович	«Молчадский уголок»	д. Молчадь ул. 60 лет СССР, 15 33 6420811
		Милешко Василий Николаевич	«Фальварак ля возера»	д.Мицкевичи, пер.Озерный, д.2 29 6139810 29 3389766
		Санюкович Владимир Васильевич	«Хуторок «Затишье»»	д.Сорговичи, д.51, кв.2 29 6412595
		Карпей Павел Иванович		д.Кузевичи, д.18 434830
Г 02	Фермерские хозяйства название, владелец, специализация	ФХ «Панские пруды»	Бокач Павел Иванович	рыбоводство
		ФХ «Платина»	Зиновенко Игорь Эдмундович	рыбоводство
		ФХ «Вифезда»	Бутько Геннадий Петрович	рыбоводство
Г 03	Торговые точки Нас.пункт, тип т.т.	д. Молчадь, ул. Кирова, 56		Промтовары
		д. Молчадь, ул. Кирова, 67		Продукты
		д. Малая Своротва, ул. Вильчковского, 2		ТПС
		д. Мицкевичи, 75		ТПС
		д. Малая Своротва		Магазин «Колосок» (продукты)
		д. Молчадь, ул. Кирова, 37		Магазин (продукты)
		д. Мицкевичи, ул. Центральная, 75		Магазин №87 (продукты)
		д. Молчадь		Аптека № 52
Г 04	Учреждения образования Нас.пункт, название	д. Молчадь		ГУО «Молчадская СШ»
		д. Малая Своротва		ГУО «Учебно-педагогический комплекс Малосворотовская д/с—БШ»
		д. Молчадь		ГУО «Молчадский д/с»
		д. Молчадь		ГУО «Молчадская санаторная школа-интернат»
Г 05	Учреждения культурно-досуговой деятельности Нас.пункт, название	д. Молчадь		Молчадская сельская библиотека
		д. Малая Своротва		Малосворотовская сельская библиотека
		д. Малая Своротва		Малосворотовский сельский Дом культуры
		д. Молчадь		Молчадский сельский клуб



		д. Андреевцы		Андреевская библиотека-клуб	
Г 06	Музеи Нас.пункт, место размещения, название, специализация	Д.Малая Своротва	библиотека	Имени Б.Вильчковского	Историко- биографический
Г 07	Базы, лагеря отдыха, пансионаты	—	—	—	—

Репозиторий БарГУ

## 2.10 Экотуристический паспорт Новомышского сельсовета

<b>А Общая информация</b>				
А 01	Название сельсовета	Новомышский		
				
А 02	Площадь сельсовета, кв.км	209,92		
А 03	Численность населения, чел. на 01.01.2014	5083		
А 04	Населенные пункты в составе сельсовета, численность их населения	Гинцевичи Деревная Дрогобыль Козлякевичи Луговая Мир пос. Могиляны Новая Мышь Новый, пос. Петревичи Постаринье Приозёрная Тепливоды Белолесье Заболотье Лебежаны Люшнево Первомайский Старая Мышь Тешевле Тюхневичи Шпаковцы	150 91 14 190 13 1071 31 1397 2 73 134 300 0 48 338 53 293 243 25 556 23 38	
<b>Б Природные ресурсы</b>				
Б 01	Водные объекты название, географическое расположение, площадь для водоемов, использование	р. Мышанка	Является правым притоком р. Лохозва. Русло проходит вблизи д. Старая Мышь, Мир,	

			Петревичи, Новая Мышь,		
		Пруд	пос. Мир	12 га	
		вдхр. Мышанка	На р.Мышанка, на западной окраине г. Барановичи	80 га	
		Пруд на р. Мышанка	Между деревнями Затишье и Заболотье		
		Пруд	д. Постаринье	11,5 га	
		Пруд	д. Белолесье	9 га	
		Пруд	д. Шпаковцы	19 га	
		Пруд	д. Люшнево	37 га	
Б 02	Родники	Нет.			
Б 03	Имеются ли водные объекты, описываемые народными преданиями?	<p>Легенда про происхождение реки Мышанка. Жил недалеко от безымянной реки боярин Мышка, и была у него дочка–красавица. Сильно приглянулась девушка боярскому слуге, и захотел он взять ее силой. Тогда решила боярская дочка спастись на той стороне реки, бросилась в воду да и утонула. Все очень жалели девушку, потому и назвали ее именем реку и селение, возникшее на берегу. Так, мол, и появились Мышанка да Мышь.</p>			
Б 04	Тип растительности	<p>В пойме р. Мышанка произрастают мятлик луговой, овсяница, полевица, душистый колосок, тимофеевка луговая, клевера, мышинный горошек, чина луговая, ястребинка волосистая, мятлик обыкновенный, щавель кислый, лютики, лапчатки, манжетки, тысячелистник обыкновенный, грыжник, тимьян.</p> <p>На заболоченных территориях в окрестностях д. Тешевле и пос. Первомайский произрастают осоки, кустарники ивы, тростники.</p> <p>Среди деревьев на территории сельсовета преобладает береза. В лесных массивах в окрестностях д. Тешевле и д. Тюхневичи (ур. Межище) преобладает сосна и ель.</p>			
Б 05	Народных преданий о лесных массивах	Нет.			
Б 06	Проводится ли сбор лекарственных растений?	Да. Подмаренник цепкий, ромашка аптечная, мать-и-мачеха обыкновенная, коровяк, зверобой продырявленный, клевер луговой, лапчатка гусиная, череда, щавель кислый, аир.			
Б 07	Осуществляется ли рыбная ловля?	Любительская рыбная ловля на всех водных объектах(щука, окунь, карась, карп, плотва, ерш)			
Б 08	Осуществляется ли охота?	Да. Дичь, на которую разрешено охотиться: лось, олень благородный, косуля европейская, кабан, заяц (русак, беляк), лисица, куница, белка, норка, ондатра, глухарь, тетерев, рябчик, серая куропатка и другие.			
Б 09	Крупные валуны	Нет.			
Б 10	Народные предания о валунах, деревьях	Нет.			
Б 11	Усадебно-парковые комплексы, их элементы	Фрагменты парка при бывшей усадьбе Вольских «Замошье» вблизи д. Луговая, Пруды и отдельно сохранившиеся деревья в д. Люшнево			

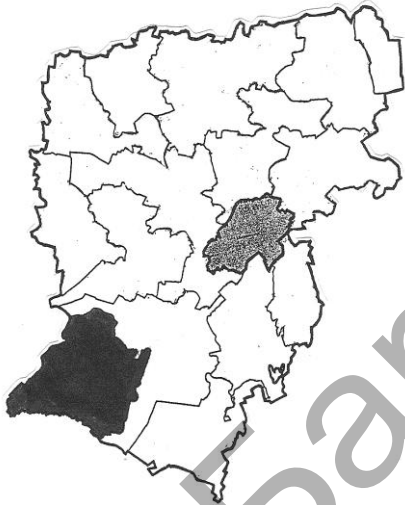
		и фрагменты парка при бывшей усадьбе Валовичей XVIII – XIX вв. В д.Гинцевичи – отдельные деревья бывшего усадебного парка. В д. Тешевле – элементы усадебного парка Станкевичей.			
Б 12	Особо охраняемые природные территории и памятники природы	Нет.			
Б 13	Возможность наблюдения за птицами	В деревнях сельсовета и окрестностях отмечаются обычные гнездящиеся, перелетные и транзитно-мигрирующие виды птиц (белый аист, ястреб-тетеревятник, обыкновенный канюк, обыкновенная кукушка, большой пестрый дятел, деревенская ласточка, снегирь, поползень, белая трясогузка, горихвостка—чернушка, желтоголовый королек, обыкновенная овсянка).			
Б 14	Возможность сплава по рекам	Сплав по р. Мышанка со стоянками около д. Новая Мышь и Старая Мышь.			
<b>В Историко-этнографические особенности</b>					
В 01	Объекты культовой архитектуры место размещения, год постройки, название, современное состояние	д.Новая Мышь	1857	Спасо-Преображенская церковь	Является памятником архитектуры ретроспективно-русского стиля. Относится к типу центричных крестово-купальных храмов, установлена на высоком каменном фундаменте. Основной кубоподобный объём под 4-скатной крышей, законченный пятью 8-гранными 2-ярусными барабанами с шатровыми верхами и лукоподобными куполами. В интерьере доминирует простор центрального молитвенного зала, в который открывается световой 8-гранный барабан, поддержанный мощными ригелями и четырьмя крестовыми в сечении устоями. Звонница сделана в одном из угловых барабанов крыши. В декоре интерьера использованы прямоугольные и фигурные филёнки. Апсида выделена деревянным одноярусным белопозолоченным иконостасом 2-ой половины XIX века. Церковь действует.
		д.Новая Мышь	1825	Костел Преображения Господня	Кирпичный костел сочетает формы классицизма и неоготики. Внешне скромный, этот храм поражает воображение своим богатым и изысканным внутренним убранством. В 1905—1909 гг. здесь были установлены резные алтари и амвон, перенесенные из закрытого костела бенедиктинок в Несвиже.

					Интерьер костела – это необычное красочное сплетение поздней готики, ренессанса, барокко и рококо. Он по праву считается одним из самых красивых среди католических святынь Беларуси. Храм действует.
		Д.Люшнево	1867	Церковь Успения Пресвятой Богородицы	Храм восстановлен с 2006 г. Действует.
В 02	Объекты промышленной архитектуры или их элементы место размещения, год постройки, название, современное состояние	д.Старая Мышь	начало XX в.	Винокурня	Состоит из двух корпусов. В 2007 была сооружена пристройка из газосиликатных блоков. Здание сохранилось.
		Д.Люшнево		Каскад прудов	Элемент бывшей усадьбы Воловичей. Используется.
В 04	Мастера традиционных ремесел Название ремесла, Ф.И.О., место жительства	Шитье из лоскутков		Антонюк Лариса Гуровна	д.Новая Мышь
		Шитье из лоскутков, вышивка, вязание крючком, аппликация из ткани		Лукашеня Светлана Евгеньевна	д.Новая Мышь
		Вышивка крестиком		Дубиковская Юлия Ивановна	д.Новая Мышь
В 05	Знаменитые земляки Ф.И.О., годы жизни, профессия	Горбацевич Проксovia Даниловна 1919 — 1999		С 1947 г. – главный врач Новомышской больницы Барановичского района. Звание Героя Социалистического Труда присвоено 4 февраля 1969 г. за заслуги в отрасли здравоохранения.	
В 06	Памятники истории и культуры Нас.пункт, название, краткая характеристика	Д. Новая Мышь		Памятник Яну Чачоту	
В 07	Объекты, территории, имеющие историко-культурное значение Нас.пункт, название, краткая характеристика	д. Люшнево, 1,8 км. на юго-восток		Курган периода раннего средневековья	Открыт в 1951г. Т.н.называемое «татарское кладбище»
		пос. Первомайский		Братская могила	Похоронено 29 чел., в т.ч.Герой Советского Союза Григорий Анатольевич Чекменев.
		д.Старая Мышь, 0,1 км. на юг, на правом берегу р.Мышанка		Городище периода средневековья	укрепление отмечено на карте ВкЛI XVI века. Замок был разрушен в 1654 году во время войны.
<b>Г Инфраструктура</b>					
Г 01	Агроусадьбы владелец, название, контакты	Пухальский Юрий Антонович		«Замковая гора»	д.Старая Мышь, ул. Липовая, 15а 29 7238335 29 6462447

Г 02	Фермерские хозяйства название, владелец, специализация	ФХ «Азарко И.Н»	Азарко Иван Николаевич	Картофель
		ФХ «Мишель»	Калачинский Михаил Леонидович	Земледелие
		ФХ «Лизевичи»	Лизевич Виктор Сергеевич	Земледелие
		ФХ «Фортуна»	Матус Сергей Михайлович	Земледелие, овощи
		ФХ «Замковая гора»	Пухальский Юрий Антонович	Земледелие
Г 03	Торговые точки Нас.пункт, тип т.т.	д. Тешевле, ул. Чекменева, 50		ТПС
		д. Люшнево, пер. Молодежный, 30		ТПС
		пос. Первомайский, ул. Центральная, 31		ТПС
		д. Новая Мышь, ул. Парковая		Промтовары «У гаспадыні»
		д. Новая Мышь, ул. Слонимская, 1		Продукты №1
		д. Новая Мышь, ул. Парковая, 36		Продукты №2
		д. Приозерная, ул. Колхозная, 1		Продукты
		д. Гинцевичи, 27		ТПС
		д. Деревная, ул. Зелёная, 6а		ТПС
		д. Лебежаны, ул. Зелёная, 42а		ТПС
		пос. Мир		Промтовары
		пос. Мир		Продукты
		д. Тешевле		Магазин № 13 (продукты)
		пос. Первомайский		Магазин № 5 (продукты)
		д. Заболотье		Павильон (продукты)
		д. Новая Мышь		Магазин «ПИК» (смешанный ассортимент)
		пос. Мир		Павильон (продукты)
		пос. Мир		Магазин № 1 (продукты)
		пос. Мир		Магазин № 2(продукты)
		Пос. Мир		Кафе «Вечерний»
		пос. Мир		Киоск «Мекран» (смешанный)
		пос. Мир, 5/1		Павильон (продукты)
		д. Тешевле, ул. Чекменева, 115а		Аптека № 46
		пос. Мир		Столовая общедоступная
		213 км автодороги М-1/Е-30 Брест – Минск		Кафе «Старый друг»
		М-1, 212-й км, 2А (д. Звездная)		Кафетерий
М-1, 212-й км, 2А (д. Звездная)		Мини-кафе (купава-гриль)		
М-1, 212-й км, 2А (д. Звездная)		Магазин		
Г 04	Учреждения образования Нас.пункт, название	Д.Новая Мышь		ГУО «Новомышский государственный профессиональный лицей

				сельскохозяйственного производства»	
		д. Тешевле		ГУО «Тешевлянская СШ»	
		пос. Мир		ГУО «Мирской я/с»	
		пос. Мир		ГУО «Мирская СШ»	
		д. Новая Мышь		ГУО «Новомышский я/с»	
		пос. Первомайский		ГУО «Первомайский д/с»	
		д. Приозерная		ГУО «Приозерновский д/с»	
		д. Новая Мышь		ГУО «Социально-педагогический центр Барановичского района»	
		д. Новая Мышь		ГУО «Новомышская детская школа искусств»	
Г 05	Учреждения культурно-досуговой деятельности Нас.пункт, название	д. Новая Мышь		Барановичская центральная районная библиотека	
		д. Новая Мышь		Новомышский Дом культуры	
		д. Приозерная		Приозерновская сельская библиотека	
		д. Люшнево		Люшневская библиотека— клуб	
		д. Тешевле		Тешевлянская сельская библиотека	
		д. Заболотье		Заболотская сельская библиотека	
		пос. Мир		Мирской сельский Дом культуры	
		д. Приозерная		Приозерновский сельский Дом культуры	
		д. Заболотье		Заболотский сельский Дом культуры	
		пос. Первомайский		Первомайский клуб— библиотека	
		пос. Мир		Мирская сельская библиотека	
		пос. Мир		Лыжероллерная трасса	
		д. Новая Мышь		Народный театр «На Мышанцы» ГУО «Новомышский государственный профессиональный лицей сельскохозяйственного производства»	
Г 06	Музеи	Д. Тешевле	ГУО «Тешевлянская СШ»	Музей имени Яна Чачота	Историко-краеведческий
		Д. Новая Мышь	ГУО «Новомышский государственный проф. лицей сельхозпроизводства»		
Г 07	Базы, лагеря отдыха, пансионаты Нас.пункт, название, количество мест размещения	213 км автодороги М-1/Е 30 Брест – Минск	пос. Мир	Комнаты отдыха при кафе «Старый друг»	2 койко-места
				Гостиница	

## 2.11 Экотуристический паспорт Подгорновского сельсовета

А Общая информация						
А 01	Название сельсовета	Подгорновский				
А 02	Площадь сельсовета, кв.км	192,54				
А 03	Численность населения, чел. на 01.01.2014	984				
А 04	Населенные пункты в составе сельсовета, численность их населения, год основания	Добрый Бор	121			
		Ежона	187			
		Колбовичи	89			
		Подгорная	587			
Б Природные ресурсы						
Б 01	Водные объекты название, географическое расположение, площадь для водоемов, использование	Река Щара	По границе сельсовета и Барановичского района от д. Колбовичи к д. Добрый Бор			
		Пруд	На реке Басинка, д. Ежоны		Любительское рыболовство	
		река Лохозва	Правый приток р. Щара, протекает вблизи д. Ежоны и Подгорная			
		река Басинка	Правый приток р. Лохозва. Исток вблизи пруда Басины,			
		Пруд Басины	на р. Басинка		Аренда	
		Пруд	д. Подгорная	156	Промышленная рыбная ловля	
		Пруд	д. Подгорная	4,7		
		река Горельянка	Приток Щары			
		Пруд	На реке Горельянка		рыболовство	
Б 02	Родники Название,		Урочище Моргач	В естественном состоянии	Дают начало реке	




	географическое расположение, обустроенность, др. информация				Горельянка
Б 03	Имеются ли водные объекты, описываемые народными преданиями?	Щара (в документах иной раз встречается Счара) имеет значение “узкая”, а литовская форма Скяуре – «рыбацкий садок». Так что Щара была не только узкая, но и рыбная.			
Б 04	Тип растительности	В пойме р. Щара произрастают мятлик луговой, овсяница, полевица, душистый колосок, тимофеевка луговая, клевера, мышиный горошек, чина луговая, ястребинка волосистая, мятлик обыкновенный, щавель кислый, лютики, лапчатки, манжетки, тысячелистник обыкновенный, гречиха, тимьян. На заболоченных территориях вблизи д. Добрый Бор, д. Колбовичи, ландшафтного заказника республиканского значения «Стронга» произрастают осоки, кустарники ивы, тростники, рогоз. Среди деревьев преобладает сосна. На территории западнее вхр Гать можно отметить обильные популяции можжевельника, ландыша, толокнянки, брусники, арники горной, чабреца, черники, зверобоя.			
Б 05	Народных преданий о лесных массивах	Нет.			
Б 06	Проводится ли сбор лекарственных растений?	Да. Можжевельник, ландыш, толокнянка, брусника, арника горная, чабрец, черника, зверобой, бессмертник, малина, крушина, бузина, земляника.			
Б 07	Осуществляется ли рыбная ловля? На каких водных объектах?	Промышленный и любительский рыбный лов на Подгорновских прудах, на остальных водных объектах – любительский (щука, окунь, карась, плотва)			
Б 08	Осуществляется ли охота? На какую дичь?	Да. Лось, олень благородный, косуля европейская, кабан, заяц (русак, беляк), лисица, куница, белка, норка, ондатра, глухарь, тетерев, рябчик, серая куропатка и другие.			
Б 09	Крупные валуны	Камень-следовик в урочище Моргач. Местные жители называют его Святым (Асілкавым) камнем. Это единственный известный сегодня в Барановичском районе культовый камень-следовик. Его размеры: длина (с запада на восток) — 170 см, длина (с севера на юг) – 136 см, высота – 115 см. Длина следа – ок. 20 см, ширина следа – ок. 101 см, диаметр углубления – ок. 25 см.			
Б 10	Народные предания о валунах, деревьях, др. природных объектах	Современная легенда повествует, что след на камне оставила Божья Мать, убегая от царя Ирода. Хотя историки упоминают и более древнее предание о богатыре. Якобы он, борясь когда-то со злыми силами, случайно ступил на этот камень, после чего его сила выросла в 10 раз, и Силач победил.			
Б 11	Усадебно-парковые комплексы, их элементы	Элементы усадьбы Видуховских в дер.Подгорная (сейчас размещается больница)			
Б 12	Особо охраняемые природные территории и	Ландшафтный заказник республиканского значения «Стронга» общей площадью 12015 га. Занимает основную часть территории сельсовета.			

	памятники природы				
Б 13	Возможность наблюдения за птицами	<p>В деревнях сельсовета и окрестностях отмечаются обычные, гнездящиеся, перелетные и транзитно-мигрирующие виды птиц (белый аист, ястреб-тетеревятник, обыкновенный канюк, обыкновенная кукушка, серая неясыть, большой пестрый дятел, деревенская ласточка, снегирь, поползень, белая трясогузка, горихвостка-чернушка, желтоголовый королек, обыкновенная овсянка).</p> <p>На территории заказника «Стронга» встречаются виды птиц, занесенные в Красную книгу Республики Беларусь (черный аист, орлан-белохвост, скопа, обыкновенная пустельга, кобчик, филин, обыкновенный зимородок, зеленый дятел, садовая овсянка, домовый сыч, воробьиный сыч).</p> <p>В пойме р. Щара среди редких и исчезающих видов птиц можно отметить черного аиста, большую выпь, коростеля, дупеля, большого веретенника, зимородка обыкновенного.</p>			
Б 14	Возможность сплава по рекам	По Лохозве и Щаре. Стоянки возле д. Колбовичи и Добрый Бор			
<b>В Историко-этнографические особенности</b>					
В 01	Объекты культовой архитектуры место размещения, год постройки, название, современное состояние	д.Подгорная	1817	Свято-Антониевская церковь	Здание церкви имеет прямоугольную форму, толщина стен достигает одного метра. Стены оштукатурены и расчленены прямоугольными оконными проемами. Вход организован через невысокий притвор. Церковь была построена из бутового камня, что придает зданию особый колорит. С южной стороны обособленно от церкви была также возведена звонница. Проемы между колоннами были заделаны в послевоенное время. Во внутреннем убранстве церкви сразу привлекает внимание деревянный иконостас – перегородка с рядами икон (чинами), отделяющая алтарь от основной части храма. В церкви находятся образы «Тайная вечеря» и «Спас в темнице», созданные в XIX столетии, «Богородица с ребенком», датируемый XVIII веком. Церковь действует.
В 02	Объекты промышленной архитектуры или их элементы	—	—	—	—
В 04	Мастера традиционных ремесел	—	—	—	—
В 05	Знаменитые земляки Ф.И.О., годы жизни, профессия	Жмойдяк Ростислав Афанасьевич	род.1936		Белорусский географ и картограф. Профессор. Заслуженный работник народного образования Беларуси.

В 06	Памятники истории и культуры	—	—	—	
В 07	Объекты, территории, имеющие историко-культурное значение Нас. пункт, название, краткая характеристика	2,5 км. к юго-востоку от д. Добрый Бор, урочище Городок	Стоянка периода неолита, бронзового века, раннего железного века.	Известна под названием Добрый Бор-1. Стоянка относится к 5-му – 1-му тыс. до н.э. Относят к Неманской культуре. В сер. 3 тыс. культура вступает в третий позднеолитический этап, который называют доброборским. Открыта в 1951г.	
		2 км. к северо-востоку от д. Добрый Бор, в урочище Моргач	Городище	Городище относится к 1-му тысячелетию до н.э. – 1-му тысячелетию н.э. Открыто в 1951г., раскопки проводились в 1960 г.	
<b>Г Инфраструктура</b>					
Г 01	Агроусадьбы владелец, название, контакты	Дыдышко Елена Михайловна	«Ежонка»	д. Ежона, д. 74 8-163-425230, 29 6583292	
		Савосик Анатолий Александрович	«У Лешего»	д. Ежона, ул.Ежановская, д.107А 29 2002332	
Г 02	Фермерские хозяйства название, владелец, специализация	ФХ «Ольшевское»	Ольшевский Николай Борисович	Рыбоводство	
		ФХ «Басины»	Романко Владимир Иосифович	Рыбоводство, агроэкотуризм	
		«Инк-Остер»	Тупальский Дмитрий Николаевич	Рыбоводство	
		ФХ «Буслик»	Клеменя Петр Михайлович	скотоводство	
Г 03	Торговые точки Нас.пункт, тип т.т.	д. Подгорная, 63а		Продукты №28	
		д. Подгорная, 173 а		ТПС № 22	
		д. Ежона, 42а		ТПС	
		д. Добрый Бор, 74а		ТПС	
		д. Колбовичи, 16а		ТПС	
		д. Подгорная, 176		Магазин (продукты)	
		д. Подгорная		Аптека № 104	
		водохранилище Гать база отдыха «Лесное озеро»		Столовая Бар	
водохранилище Гать база отдыха «Сосновый берег»		Кафе «Трактир Глухарь»			
Г 04	Учреждения образования Нас.пункт, название	д. Подгорная		ГУО «Подгорненская СШ»	
		д. Подгорная		ГУО «Подгорненский д/с»	
Г 05	Учреждения культурно-досуговой деятельности Нас.пункт, название	д. Подгорная		Подгорновская сельская библиотека	
		д. Ежона		Ежоновская библиотека—клуб	
		д. Подгорная		Подгорновский сельский клуб	
Г 06	Музеи Нас.пункт, место размещения, название,	д. Подгорная	ГУО «Подгорненская СШ»	Музей боевой и трудовой славы	Краеведческий

	специализация			
Г 07	Базы, лагеря отдыха, пансионаты Нас. пункт, название, количество мест размещения	водохранилище Гать	База отдыха «Лесное озеро»	111 койко-мест
		водохранилище Гать	База отдыха «Сосновый берег»	34 койко-мест
		водохранилище Гать	База отдыха «Связист»	Временно не работает, передана ЖРЭУ
		водохранилище Гать	Дом охотника «Гать»	12 койко-мест
		водохранилище Гать	База отдыха «Чаровница»	60 койко-мест
		водохранилище Гать	оздоровительный лагерь «Мечта»	256 койко-мест
		водохранилище Гать	оздоровительный лагерь «Лесная сказка»	150 койко-мест
		водохранилище Гать	оздоровительный лагерь «Электрон»	320 койко-мест
		водохранилище Гать	оздоровительный лагерь «Звездочка»	140 койко-мест
		водохранилище Гать	База отдыха «Коммунальник»	11 койко-мест

## 2.12 Экотуристический паспорт Полонковского сельсовета

А Общая информация					
А 01	Название сельсовета	Полонковский			
					
А 02	Площадь сельсовета, кв.км	121,49			
А 03	Численность населения, чел. на 01.01.2014	1608			
А 04	Населенные пункты в составе сельсовета, численность их населения, год основания	Верхлесье	45		
		Вершок	16		
		Ёлово	39		
		Иванковичи	85		
		Лотвичи	325		
		Перховичи	264		
		Полонка	674		
		Серебрище	73		
		Скородинцы	11		
		Ягодная	76		
Б Природные ресурсы					
Б 01	Водные объекты название, географическое расположение, площадь для водоемов, использование	Река Исса	Является правым притоком р. Щара, исток вблизи д. Серебрище		
		пруд	д. Лотвичи	15	
		Река Полонка	Исток вблизи д. Полонка, левый приток р. Исса		
		Река Блошная	Исток возле д. Верхлесье, правый приток р. Исса		
		Река Плеховка	Правый приток р. Исса,		
		пруд	на р. Полонка, д. Полонка		
		Пруд	На р. Блошная, возле д. Верхлесье		
		пруд	д. Перховичи	20	
		Пруд	Между		

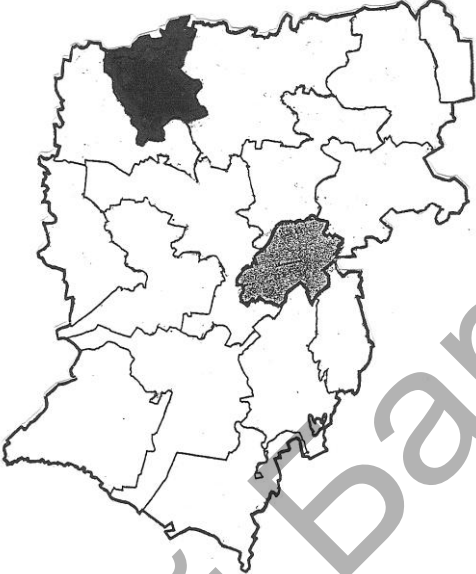
			Иванковичами и Перховичами		
Б 02	Родники Название, географическое расположение, обустроенность, др. информация	Родник	Около д. Ягодная		
Б 03	Имеются ли водные объекты, описываемые народными преданиями?	Нет.			
Б 04	Тип растительности	<p>В пойме р. Исса, р. Полонка и р. Плеховка произрастают мятлик луговой, овсяница, полевица, душистый колосок, тимофеевка луговая, клевера, мышинный горошек, чина луговая, ястребинка волосистая, мятлик обыкновенный, щавель кислый, лютики, лапчатки, манжетки, тысячелистник обыкновенный, грыжник, тимьян.</p> <p>На заболоченных территориях вблизи д. Лотвичи, д. Полонка, д. Иванковичи произрастают осоки, кустарники ивы, тростники, рнагоз</p> <p>Среди деревьев встречается преимущественно сосна.</p> <p>В заказниках встречаются: водосбор обыкновенный, колокольчик персиколистный, хохлатка полая, перелеска благородная, чина гладкая, любка двулистная, прострел широколистный</p>			
Б 05	Народных преданий о лесных массивах	Нет.			
Б 06	Проводится ли сбор лекарственных растений?	Да. Подмаренник цепкий, ромашка аптечная, мать-и-мачеха обыкновенная, коровяк, зверобой продырявленный, клевер луговой, лапчатка гусиная, череда, щавель кислый, брусника, черника, малина, земляника, бессмертник, чабрец, зверобой.			
Б 07	Осуществляется ли рыбная ловля?	Да, любительская рыбная ловля (щука, плотва, карась, окунь, густера) На водных объектах, относящимся к ООПТ, рыбная ловля запрещена.			
Б 08	Осуществляется ли охота?	Да. Дичь, на которую разрешено охотиться: лось, олень благородный, косуля европейская, кабан, заяц (русак, беляк), лисица, куница, белка, норка, ондатра, глухарь, тетерев, рябчик, серая куропатка и другие.			
Б 09	Крупные валуны	В окрестностях деревень Ягодная и Верхлесье расположено скопление валунов.			
Б 10	Народные предания о валунах, деревьях, др. природных объектах	Нет.			
Б 11	Усадебно-парковые комплексы, их элементы	Нет.			
Б 12	Особо охраняемые природные территории и памятники природы	Ландшафтный заказник республиканского значения «Стронга». Объявлен на территории Барановичского района Брестской области в целях сохранения уникального природного комплекса с популяциями редких и исчезающих видов растений и животных, занесенных в Красную книгу Республики Беларусь. Природным ядром заказника являются реки Лохозва, Деревянка, Исса, их притоки и искусственные водоемы. Реки протекают в живописных слабо выработанных долинах эрозионного типа и являются местом обитания ручьевого форели, уникального для Беларуси вида рыб семейства лососевых, включенного в			

		Красную книгу Республики Беларусь.			
Б 13	Возможность наблюдения за птицами	В деревнях сельсовета и окрестностях отмечаются обычные, гнездящиеся, перелетные и транзитно-мигрирующие виды птиц (белый аист, ястреб-тетеревятник, обыкновенный канюк, обыкновенная кукушка, большой пестрый дятел, деревенская ласточка, снегирь, поползень, белая трясогузка, горихвостка-чернушка, желтоголовый королек, обыкновенная овсянка). Встречаются не только обычные виды птиц, но и виды, занесенные в Красную книгу Республики Беларусь. В окр. д. Полонка отмечается коростель, большой веретенник, зеленый дятел. В пойме р. Исса встречаются большая выпь, коростель, большой веретенник, обыкновенный зимородок.			
Б 14	Возможность сплава по рекам	Возможен сплав по р. Исса			
<b>В Историко-этнографические особенности</b>					
В 01	Объекты культовой архитектуры место размещения, год постройки, название, современное состояние	Д.Полонка	1926	Церковь Св.Николая Чудотворца	Действующий храм
		Д.Полонка		Костел	Действующий храм
		Д.Лотвичи	XIX в.	Каплица-усыпальница	
В 02	Объекты промышленной архитектуры или их элементы	—	—	—	—
В 04	Мастера традиционных ремесел Название ремесла, Ф.И.О., место жительства	Вышивка крестиком	Кулинич Зинаида Константиновна	д.Полонка	
		Вышивка	Раецкая Татьяна Михайловна	д.Перховичи	
		Вышивка, вязание	Шкут Людмила Юрьевна	д.Перховичи	
		Вышивка	Приход Валентина Петровна	д.Перховичи	
		Ткачество	Малахвей Мария Семеновна	д.Перховичи	
		Резьба по дереву, плетение из лозы	Щербацевич Алексей Петрович	д.Полонка	
В 05	Знаменитые земляки Ф.И.О., годы жизни, профессия	Курбека Иван Степанович	1934 – 2009	белорусский поэт и литературовед	
В 06	Памятники истории и культуры Нас.пункт, название, краткая характеристика			—	
В 07	Объекты, территории, имеющие историко-культурное значение Нас.пункт, название, краткая характеристика	Д. Полонка	Камень на месте Полонковской битвы		
		Д.Полонка	Еврейское кладбище		
<b>Г Инфраструктура</b>					
Г 01	Агроусадьбы владелец, название, контакты	—	—	—	

Г 02	Фермерские хозяйства название, владелец, специализация	ФХ «Ершик»	Зобов Валентин Николаевич	Рыбоводство
		ФХ «Коневод»	Томашук Александр Эдуардович	Земледелие, коневодство
Г 03	Торговые точки Нас.пункт, тип т.т.	д. Полонка, пер. Фабричный, 1		Магазин «Родны кут»
		д. Лотвичи, ул. Центральная, 18		ТПС
		д. Перховичи, ул. Центральная, 21		ТПС
		д. Иванковичи, 37		ТПС
		д. Ягодная, 85а		ТПС
		д. Верхлесье, 48		ТПС
		д. Полонка, ул. Фабричная		Магазин № 25 (продукты)
		д. Перховичи, ул. Молодежная, 3		Магазин (продукты) ЧП «Алекс и К»
		д. Лотвичи, ул. Октябрьская, 1		Торговый объект
Г 04	Учреждения образования Нас.пункт, название	д. Полонка		ГУО «Полонковская СШ»
		д. Перховичи		ГУО «Учебно-педагогический комплекс Перховичская д/с— СШ»
		д. Лотвичи		ГУО «Лотвичский д/с»
		д. Полонка		ГУО «Полонковский д/с»
		д. Полонка		Филиал Центра дополнительного образования детей и молодежи Барановичского района
Г 05	Учреждения культурно- досуговой деятельности Нас.пункт, название	д. Лотвичи		Лотвичский библиотека—клуб
		д. Перховичи		Перховичская сельская библиотека
		д. Перховичи		Перховичский Центр культуры и народного творчества
		д. Полонка		Полонковский сельский Дом культуры
Г 06	Музеи Нас.пункт, место размещения, название, специализация	—	—	—
Г 07	Базы, лагеря отдыха, пансионаты Нас.пункт, название, количество мест размещения	д.Полонка	Районная турбаза юных туристов	35 койко-мест



### 2.13 Экотуристический паспорт Почаповского сельсовета

А Общая информация					
А 01	Название сельсовета	Почаповский			
					
А 02	Площадь сельсовета, кв.км	101,97			
А 03	Численность населения, чел. на 01.01.2014	985			
А 04	Населенные пункты в составе сельсовета, численность их населения, год основания	Буйневичи		27	
		Гайбуты		19	
		Голевичи		27	
		Голынка		20	
		Доброполь		48	
		Дрозды		7	
		Емельяновичи		80	
		Зазерье		24	
		Застаринье		261	
		Козловичи		34	
		Новоселки		8	
		Пархимовщина		6	
		Почапово		206	
		Пурневичи		20	
		Большие		12	
		Пурневичи Малые		83	
		Своротва Большая		33	
		Сениченята		28	
		Черневичи		42	
		Ялуцевичи			
Б Природные ресурсы					
Б 01	Водные объекты название, географическое расположение, площадь для водоемов, использование	р. Своротва	Правый приток р. Молчадь, русло проходит вблизи д. Пурневичи, Емельяновичи, Почапово, Новоселки, Большая Своротва		Созданы пруды
		Пруды	На р.Своротва		
Б 02	Родники Название, географическое		д. Почапово, в 50	Обустроен местными	

	расположение, обустроенность, др. информация		м от Николаевской каплички	жителями	
Б 03	Имеются ли водные объекты, описываемые народными преданиями?	Нет			
Б 04	Тип растительности	<p>В пойме р. Своротва произрастают мятлик луговой, овсяница, полевица, душистый колосок, тимopheевка луговая, клевера, мышинный горошек, чина луговая, ястребинка волосистая, мятлик обыкновенный, щавель кислый, лютики, лапчатки, манжетки, тысячелистник обыкновенный, грывжник, тимьян.</p> <p>На заболоченных территориях вблизи д. Пурневичи и Пархимовщина произрастают осоки, кустарники ивы, тростники.</p> <p>В лесу преобладает береза и сосна, в лесном массиве парка в д. Большая Своротва преобладают клен платановидный и граб. Подлесок представлен дикорастущими видами: лещиной обыкновенной, бересклетом обыкновенным и бересклетом бородавчатым, бузиной черной, бузиной черной и бузиной красной, жимолостью лесной, калиной обыкновенной и снежноягодником приречным.</p>			
Б 05	Народных преданий о лесных массивах	Нет			
Б 06	Проводится ли сбор лекарственных растений?	Да. Подмаренник цепкий, ромашка аптечная, мать-и-мачеха обыкновенная, коровяк, зверобой продырявленный, клевер луговой, лапчатка гусиная, череда, щавель кислый, бессмертник.			
Б 07	Осуществляется ли рыбная ловля?	на реке Своротва – промышленный (фермерское хозяйство) и любительский рыбный лов (щука, плотка, карась, карп).			
Б 08	Осуществляется ли охота?	Да. Дичь, на которую разрешено охотиться: лось, олень благородный, косуля европейская, кабан, заяц (русак, беляк), лисица, куница, белка, норка, ондатра, глухарь, тетерев, рябчик, серая куропатка и другие.			
Б 09	Крупные валуны				
Б 10	Народные предания о валунах, деревьях, др. природных объектах				
Б 11	Усадебно-парковые комплексы, их элементы	<p>Фрагменты усадебно-паркового комплекса Незабытовских XIX в. в д. Большая Своротва с частично сохранившимся парком, дубовой аллеей (дуб черешчатый (<i>Quercus robur</i>), руинами различных строений усадьбы и церковью. Пейзажный парк находится в центральной части деревни Большая Своротва, на правом берегу р. Своротва. Площадь парка — 7 га. Высота над уровнем моря — 190-200 м с понижением с севера на юг, к руслу р. Своротва. Парк состоит из нескольких элементов. Террасу с юго-восточной и южной стороны, обращенной к реке, окружает полоса насаждений сирени, в которую включено несколько деревьев, в том числе лиственница европейская. Между террасой и рекой в настоящее время находится разнотравный луг, который ранее являлся цветником. С</p>			

		западной части к террасе примыкает валообразное возвышение с фундаментом строения из бутового камня. Предположительно на возвышении находилась смотровая точка. .... В урочище Бурдуковщина – сиреневая аллея – элементы бывшего усадебного комплекса Обуховичей (утрачен до 1945 г.)
Б 12	Особо охраняемые природные территории и памятники природы	Нет.
Б 13	Возможность наблюдения за птицами	В деревнях сельсовета и окрестностях отмечаются обычные гнездящиеся, перелетные и транзитно-мигрирующие виды птиц (белый аист, ушастая сова, ястреб-тетеревятник, обыкновенный канюк, обыкновенная кукушка, большой пестрый дятел, деревенская ласточка, снегирь, поползень, белая трясогузка, горихвостка-чернушка, желтоголовый королек, обыкновенная овсянка). В парке в д. Большая Своротва отмечен вид птиц, занесенный в Красную книгу Республики Беларусь: полевой конек
Б 14	Возможность сплава по рекам	Нет.

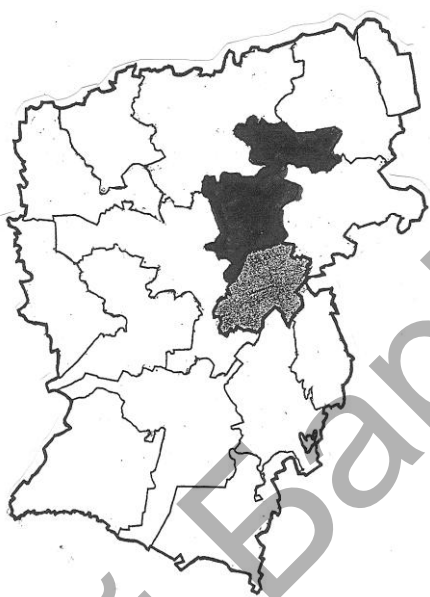
#### В Историко-этнографические особенности

В 01	Объекты культовой архитектуры место размещения, год постройки, название, современное состояние	д.Большая Своротва	1823 г.	Свято-Троицкая церковь	В 1747 г. в центре Своротвы «скарбовый» писарь Николай Овсяный построил деревянную униатскую церковь. В 1823 г. Я.Незабытовский на том же месте возвел треугольный в плане храм из бутового камня, который полностью повторил архитектурные особенности предшественника. Сегодня этот необычный храм не имеет аналогов ни в Беларуси, ни в Европе. Стены сверху обрамлены белым слоистым антаблементом, углы оштукатурены, отделаны под руст, побелены и подчеркнуты стройной вертикальной колонной. На макушке необычной трехскатной крыши возвышается треугольная в плане башенка с шатром и крестом. Восстановлена в 2005—2009 гг. Церковь действует.
		Д.Почапово	1867 г.	Свято-Покровская церковь	Построена из бутового камня в ретроспективно-русском стиле. Сожжена в году войны. Восстановлена в конце 20 в.
		Д.Почапово	19 в.	Свято-Никольская церковь	Построена из дерева. Памятник народного зодчества
В 02	Объекты промышленной	д.Большая Своротва	XIX в.	Ледовня, хозпостройки	Элементы усадьбы Незабытовских.

	архитектуры место размещения, год постройки, название, современное состояние				Сохранились частично
В 04	Мастера традиционных ремесел Название ремесла, Ф.И.О., место жительства	Вышивка	Неверовская Галина Казимировна	д.Почапово	
		Вышивка крестиком, гладью	Кременёвская Раиса Константиновна	д.Почапово	
		Вышивка, ткачество, выбивание иглой, плетение поясов	Голомбевская Валентина Николаевна	д.Почапово	
		Ткачество	Лис Ольга Николаевна	д.Новосёлки	
В 05	Знаменитые земляки Ф.И.О., годы жизни, профессия	—	—	—	
В 06	Памятники истории и культуры Нас.пункт, название, краткая характеристика	—	—	—	
В 07	Объекты, территории, имеющие историко-культурное значение Нас.пункт, название, краткая характеристика	0,8 км. к юго-западу от д. Пурневичи, урочище Замок	Городище периода раннего железного века	Относится к I-му тысячелетию до н.э. – I-му тысячелетию н.э. Открыто в 1969г. Находится на левом берегу р.Своротва, справа от дороги на д.Омневичи, в сосновом лесу.	
		1км к югу от д. Пурневичи, справа от дороги на д.Душковцы, на левом берегу р.Своротва	Курганный могильник периода раннего средневековья	Относится к XI – XIII вв. Открыт в 1969г., местное название Копцы, Бугры. Находится на опушке леса.	
		Д.Большая Своротва	Памятник на могиле немецких солдат, 1916 г.	Нуждается в реставрации	
<b>Г Инфраструктура</b>					
Г 01	Агроусадьбы владелец, название, контакты	Гец Андрей Борисович	«Родны кут»	д.Большая Своротва ул. Набережная,14 33 3228757	
Г 02	Фермерские хозяйства название, владелец, специализация	ФХ «Исса»	Кременевский Владимир Константинович	рыбоводство	
		ФХ «Свитязанка»	Чижик Олег Чеславович	земледелие	
Г 03	Торговые точки Нас.пункт, тип т.т.	д. Застаринье, ул. Победы, 1		ТПС	
		д. Почапово, ул. Центральная, 2		ТПС	

		д. Большая Своротва, пер. Полевой, 5а		ТПС	
		д. Застаринье		Магазин «Василек» (продукты)	
Г 04	Учреждения образования Нас. пункт, название	д. Почапово		ГУО «Учебно-педагогический комплекс Почаповская д/с—СШ»	
Г 05	Учреждения культурно-досуговой деятельности Нас. пункт, название	д. Почапово		Почаповская сельская библиотека	
		д. Застаринье		Застаринская библиотека— клуб	
		д. Почапово		Почаповский сельский Дом культуры	
Г 06	Музеи Нас. пункт, место размещения, название, специализация	д. Почапово	ГУО «Учебно-педагогический комплекс Почаповская д/с—СШ»	«Мая мленькая Радзіма»	краеведческий
Г 07	Базы, лагеря отдыха, пансионаты Нас. пункт, название, количество мест размещения	—	—	—	—

## 2.14 Экотуристический паспорт Столовичского сельсовета

<b>А Общая информация</b>				
A01	Название сельсовета	Столовичский		
				
A02	Площадь сельсовета, кв.км	157,73		
A03	Численность населения, чел. на 01.01.2014	3109		
A04	Населенные пункты в составе сельсовета, численность их населения, год основания	Антоново Большая Колпеница Малая Колпеница Новый Свет Большое Гатище Домашевичи Загорье Заполье Новики Октябрьский пос. Поленичицы Столовичи Судари Торчицы Тюкантовичи Стайки Мелеховичи Круглики Заосье Старые Войковичи Новые Войковичи Михновщина Меденевичи	65 85 709 46 41 87 18 69 9 325 122 752 21 20 132 422 27 0 18 5 33 7 96	
<b>Б Природные ресурсы</b>				
B 01	Водные объекты название,	Река Щара	Исток около д.Меденевичи. Протекает	

	географическое расположение, площадь для водоемов, использование		вблизи д. Старые Войковичи, Торчицы, Загорье		
		Пруд «Сочивки»	д. Столовичи, д. Загорье	100 га	Любительское рыболовство
		Пруд	д. Заполье		
		Озеро Домашевичское	д. Домашевичи	21 га	Любительское рыболовство
		Озеро Мышечек		2,1 га	
		река Смолянка			
		Пруд на р. Смолянка	д. Столовичи	30,9 га	
		Пруд	д. Стайки	15 га	
		Пруд	д. Стайки	11	
		река Змейка	Левый приток р. Уша, исток вблизи д. Стайки		
Б 02	Родники Название, географическое расположение, обустроенность, др. информация	Родник	д. Торчицы, возле дороги Столовичи —Полонечка	Слабо обустроен, дорожка к роднику выложена бревнами и деревянными щитами.	Ручей от родника впадает в р. Щара
Б 03	Имеются ли водные объекты, описываемые народными преданиями?	<p>Легенда о Колдычевском озере. Незабытовский выпустил несколько окольцованных щук в озеро Свитязь. Те кольца были подписаны, что если кто-то споймает ту рыбу, должен сообщить о том Незабытовскому. Однажды одну из щук крестьяне выловили в Колдычевском озере. С этого и возникла легенда о подземной реке между озерами..</p> <p>В словаре народных географических терминов встречается слово «мышк», что значит задворки, спина. Возможно, что название болота Мышечек и произошло от этого понятия. Оно находилось на задворках, в стороне от деревни Б. Колпеница. Микротопоним Мышечек встречается в названии озера Мшечек или Мышечек. Озеро расположено на запад от деревни М.Колпеница в 3 км от неё. Озеро находится вблизи Домашевского озера. Существует предположение, что название могло произойти от слова «мох», «мошок», «мшина».</p> <p>Щара (в документах иной раз встречается Счара) имеет значение «узкая», а литовская форма Скяуре – «рыбацкий садок». Так что Щара была не только узкая, но и рыбная.</p>			
Б 04	Тип растительности	<p>Растительный покров разнообразен. Среди трав обычными являются: ястребинка волосистая, овсяницы, мятлик обыкновенный, клевера, нивяник обыкновенный, мышиный горошек, щавель кислый, лютики, лапчатки, манжетки, тысячелистник обыкновенный, грывник, тимьян. По берегам оз. Мышечек отмечается росянка обыкновенная.</p> <p>В лесах преобладает береза, сосна.</p> <p>В Домашевичском парке преобладает липа сердцевидная, встречаются робиния лжеакация, тополь белый, рябина обыкновенная, береза повислая. В подлеске отмечаются боярышник перисто—надрезный, крушина ломкая, бузина красная и бузина черная, черемуха обыкновенная.</p> <p>В парке в д. Стайки из древесных пород встречаются тополь канадский,</p>			

		<p>липа сердцелистная, ясень обыкновенный, клен платановидный. Подлесок из бузины и лещины вместе с лопухом паутинистым. Среди экзотов встречаются орех маньчжурский и туя западная.</p> <p>Основу парка в д. Торчицы составляют посадки липы и тополя. Подлесок сформирован в основном рябинником рябинолистным, лещиной обыкновенной, крушиной ломкой, бузиной черной. В травянистом покрове доминируют злаки.</p>
Б 05	Народные предания о лесных массивах	<p>Урочище Дичь расположено к северо-западу от д. М. Колпеница на расстоянии 2,5 км. По словам местных жителей, на месте урочища Дичь было болото. Часть болота называли Спарыща. Через Спарыща шла дорога в город. Здесь было типичное болото: и непроходимая Гать, и место, где росла клюква, и проходимые участки болота. На этом болоте было два озера. Одно из них называли Столовичское, другое – Колпеницкое. Из Колпеницкого озера берёт начало речка Колпеница. Затем болото осушили и стали проводить торфоразработки. Когда проводили торфоразработки, то на глубине 2 м находили сосновые и еловые неразложившиеся брёвна. Можно предположить, что раньше здесь был лес. Теперь местность зарастает кустарником и дикорастущими лиственными породами деревьев. В последнее время урочище Дичь стало превращаться снова в болото.</p>
Б 06	Проводится ли сбор лекарственных растений?	<p>Да. Липа, подмаренник цепкий, ромашка аптечная, мать-и-мачеха обыкновенная, коровяк, зверобой продырявленный, клевер луговой, лапчатка гусиная, череда, щавель кислый, малина, крушина, клюква, голубика, росянка, боярышник, сныть, пустырник пятилопастный, одуванчик лекарственный, полынь обыкновенная, чистотел большой</p>
Б 07	Осуществляется ли рыбная ловля?	<p>Любительская рыбная ловля осуществляется на всех водных объектах (щука, окунь, плотва, карась, лещ)</p>
Б 08	Осуществляется ли охота?	<p>Да. Дичь, на которую разрешено охотиться: лось, олень благородный, косуля европейская, кабан, заяц (русак, беляк), лисица, куница, белка, норка, ондатра, глухарь, тетерев, рябчик, серая куропатка и другие.</p>
Б 09	Крупные валуны	—
Б 10	Народные предания о валунах, деревьях, др. природных объектах	—
Б 11	Усадебно-парковые комплексы, их элементы	<p>Усадебно-парковый комплекс Лашкевичей в д. Стайки с сохранившимся парком, руинами дворца и хозяйственных построек. Дворец окружен пейзажным парком площадью 3 га. Парк Стайки относится к паркам периода эклектики. Находится у северо-восточной окраины д. Стайки. Перепады высот составляют 180—186 м. Парк пересекается двумя дорожками с севера на юг и с запада на восток. Находясь средижилой застройки, парк испытывает сильное антропогенное влияние и в настоящее время практически полностью потерял свою первоначальную структуру. Парковый газон утерян. Восприятие паркового пейзажа снижает сорное крупнотравье. К юго-западу от дворца находится частично перестроенное здание официны. В западной части парка, частично вырубленной при прокладке ЛЭП, находится фрагмент въездной брамы. Ограда парка практически полностью утрачена. У южного угла парка сохранился кирпичный сарай с оригинальной кладкой. В 150 м от дворца сохранились обмелевшие пруды на р. Змейка.</p>



		<p>В д. Торчицы сохранились фрагменты парка при бывшей усадьбе Рудинских XIX в. Площадь парка составляет 6,5 га, фруктовый сад, пруды (сильно заросшие и обмелевшие), фундамент хозяйственной постройки. На центральной поляне обнаружен Г-образный фундамент строения, которое, возможно, являлось спальней. В структуре парка можно выделить три поляны. На южной поляне располагался усадебный дом. На ней доминируют несколько великовозрастных экземпляров робинии лжеакации. На северной поляне находится сад. С западной стороны парк окружен аллеей лиственницы. В юго-западной части парка, примыкающей к хозяйственным постройкам, находится котловина высохшего пруда.</p> <p>В д. Домашевичи парк при бывшей усадьбе Леев XIX в. Парк Домашевичи является парком пейзажного типа эпохи классицизма. Находится на восточном берегу оз. Домашевичского, в 0,5 км от д. Домашевичи. Усадебно-парковый комплекс располагался на озерной террасе, плавно спускающейся по направлению с северо-востока на юго-запад. Перепады высот — 186—195 м над уровнем моря.</p> <p>Фрагменты парка в д. Гатище при быв. усадьбе Шпихальского XIX в.</p> <p>Фрагменты парка и жилая постройка при бывшей усадьбе Домейков сер. XIX в. (ур. Сочивки, между д. Скарчево и д. Загорье).</p>			
Б 12	Особо охраняемые природные территории и памятники природы	Нет			
Б 13	Возможность наблюдения за птицами	<p>В деревнях сельсовета и окрестностях отмечаются обычные гнездящиеся, перелетные и транзитно-мигрирующие виды птиц (белый аист, ястреб-тетеревятник, обыкновенный канюк, ушастая сова, обыкновенная кукушка, большой пестрый дятел, деревенская ласточка, снегирь, поползень, белая трясогузка, горихвостка-чернушка и др.).</p> <p>На местах бывших торфоразработок в окрестностях д. М. Колпеница и Антоново встречаются виды, занесенные в Красную книгу Республики Беларусь: серый гусь, большая выпь, малая выпь, серощекая поганка, большая белая цапля, обыкновенный гоголь, обыкновенная пустельга, малый погоныш, коростель, галстучник, большой веретенник, турухтан, гаршнеп, белошекая крачка, усатая синица. В старинном парке в д. Торчицы отмечается полевой конек.</p> <p>Удобные места для наблюдения за птицами:</p> <ol style="list-style-type: none"> <li>1. Оз. Домашевичское, подход со стороны д. Домашевичи;</li> <li>2. Залитые водой бывшие места торфоразработок вблизи д. М.Колпеница и д. Антоново, подход со стороны автодороги Е30.</li> <li>3. Д. Михновщина – частная коллекция большого количества видов птиц отр. Курообразные (Н.И.Головин), орнитологические экскурсии в лесу в окрестностях деревни Михновщина.</li> </ol>			
Б 14	Возможность сплава по рекам	Нет			
<b>В Историко-этнографические особенности</b>					
В 01	Объекты культовой архитектуры место размещения, год постройки, название, современное	д.Столовичи	1740—1746 гг.	Свято-Успенская церковь	Единственный в Беларуси храм рыцарей Мальтийского ордена. Был возведен владельцем местечка командором Мальтийского ордена М. Домбровским по проекту известных архитекторов И. Фонтана III и И. Глаубица как костел Иоанна Крестителя.

	состояние				Первоначально на этом месте по приказу М. Радзивилла Сиротки для его сына Жигимонта Кароля в 1610 г. был построен деревянный костел св. Марии и Иоанна Крестителя, предназначенный для рыцарского мальтийского ордена и привезенной из Италии скульптуры Божьей Матери. Церковь действует.
		Д.Столовичи	Нач.20 в.	Костел Сердца Иисуса	Построен в стиле неоготика. Храм действующий.
В 02	Объекты промышленной архитектуры место размещения, год постройки, название, современное состояние	д. Стайки	конец XIX—начало XX вв.	хозпостройка	Элементы усадьбы Лашкевичей.
		д.Столовичи	начало XX вв.	мельница	Используется как склад (ул.Барановичская).
В 04	Мастера традиционных ремесел Название ремесла, Ф.И.О., место жительства	—	—	—	—
В 05	Знаменитые земляки Ф.И.О., годы жизни, профессия	Мицкевич Адам 1798—1855	Родился на хуторе Заосье. Польскоязычный поэт, основоположник польского романтизма, деятель национально-освободительного движения.		
		Загорская Нина Семёновна Род.1940 г.	Поэтесса, заслуженный работник культуры, руководитель республиканской научно-просветительской экспедиции «Дорога к Святыням с Благодатным Огнем от Гроба Господня». Лауреат премии «За духоўнае адраджэнне» за 2004 год.		
		Черенкевич Сергей Николаевич Род.1942 г.	Профессор, Доктор биологических наук, профессор, академик НАН Беларуси. С 1965 г. — аспирант, ассистент, старший преподаватель, доцент, заведующий кафедрой биофизики (с 1980 г.) в Белорусском государственном уни-верситете. Автор более 570 научных работ, в том числе 6 монографий и 5 учебных пособий, 48 патентов и авторских свидетельств. Награжден Государственной премией Республики Беларусь 2000 г. в области науки и техники.		
В 06	Памятники истории и культуры Нас.пункт, название, краткая характеристика	д.Заосье	Музей-усадьба Адама Мицкевича	Работает с 1998 года. Расположена на том самом месте, где когда-то находилась усадьба, принадлежавшая семье Мицкевичей, и в которой 24 декабря 1798 года появился на свет будущий великий поэт-романтик. Музейный комплекс повторяет планировку традиционного шляхетского фольварка к. XVIII—нач. XIX ст. В центре находится дом, напротив него — амбарец (амбарчик), рядом — хлев и гумно. Есть также колодец, погреб, небольшой пруд.	
В 07	Объекты, территории, имеющие историко—культурное значение Нас.пункт, название, краткая характеристика	Между дер. Арабовщина и Старые Войковичи	Элементы бывшего укрепленного района «Верхняя Щара» (доты, памятник «Три креста»	—	

Г Инфраструктура				
Г 01	Агроусадьбы владелец, название, контакты	Самосюк Георгий Георгиевич	—	д. Столовичи, ул. Заречная, 2г 29 768100 29 236878
Г 02	Фермерские хозяйства название, владелец, специализация	ФХ «Агровыгода»	Артемков Александр Владимирович	Земледелие, сахарная свекла
		ФХ «Левось»	Булыга Леонид Захарович	Пчеловодство, виноград
		ФХ «Фруктовый сад»	Роткевич Юрий Сергеевич	Сад
		ФХ «Горчицы»	Загурский А.А.	Овоши
		ФХ «Агромир»	Ушко Р.М.	Сад
Г 03	Торговые точки Нас.пункт, тип т.г.	д. Столовичи, ул. Барановичская, 2б		Промтовары
		д. Столовичи, ул. Барановичская, 2б		Продукты
		пос. Октябрьский, 14		ТПС
		д. Домашевичи		ТПС
		д. Поленичицы, 102		ТПС
		д. Малая Колпеница, ул. Новая, 2а		Продукты
		д. Стайки, ул. Мирная, 6		ТПС
		д. Стайки		Магазин (продукты)
		0,5 км северо-восточнее д. Новый Свет Автодорога М-1/Е 30 Брест – Минск		Магазин АЗС № 29
		д. Столовичи		Аптека № 54
		0,5 км северо-восточнее д. Новый Свет автодорога М-1/Е 30 Брест – Минск		кафе при АЗС № 28
		0,5 км северо-восточнее д. Новый Свет автодорога М-1/Е 30 Брест – Минск		Торговый объект при АЗС № 28
		0,5 км северо-восточнее д. Новый Свет автодорога М-1/Е 30 Брест – Минск		кафетерий при АЗС № 29
		0,5 км северо-восточнее д. Новый Свет автодорога М-1/Е 30 Брест– Минск		Торговый объект при АЗС № 29
		10 км (лево) д. Столовичи, Р-5 Барановичи — Новогрудок		Столовая
223 км автодорога М-1/Е 30 Брест– Минск		Мини-кафе «Встреча»		
Г 04	Учреждения образования Нас.пункт, название	д. Столовичи		ГУО «Столовичская СШ»
		д.Большая Колпеница		ГУО «Колпеницкая БШ»
		д. Стайки		ГУО «Стайковская БШ»
		д.Малая Колпеница		ГУО «Колпеницкий д/с»
		д. Столовичи		ГУО «Столовичский д/с»
Г 05	Учреждения культурно- досуговой	д.Малая Колпеница		Колпеницкая сельская библиотека
		д. Стайки		Стайковская интегрированная библиотека
		д. Столовичи		Столовичская сельская библиотека

	деятельности Нас.пункт, название	д.Малая Колпеница		Малоколпеницкий сельский Дом культуры	
		д. Столовичи		Столовичский культурно-досуговый центр	
		д. Стайки		Стайковский сельский Дом культуры	
Г 06	Музеи Нас.пункт, место размещения, название, специализация	д.Заосье	Хутор Заосье	Музей-усадьба Мицкевичей «Заосье»	Литературный
		д.Большая Колпеница	ГУО «Колпеницкая БШ»	«Бацькоўскі край»	Краеведческий
		д. Стайки	ГУО «Стайковская БШ»	«Наша мінуўшчына»	этнографический
Г 07	Базы, лагеря отдыха, пансионаты Нас.пункт, название, количество мест размещения	—	—	—	—

## СПИСОК ИСТОЧНИКОВ

1. Бизнес в агро- и экотуризма: пособие / под общ.ред. А.И.Тарасенка. — Минск: Изд-во «Четыре четверти», 2014. — 380 с.
2. Базык, А.И. Стратотип Корчэвского межледниковья как потенциальный объект туристического показа / А.И. Базык. // Экология на современном этапе развития общества : материалы Междунар. науч.-практ. конф., 25—26 нояб.2014 г., г. Барановичи, Респ. Беларусь / редкол.: В. И. Кочурко (гл.ред.), В. Н. Зуев (отв.ред.) [и др.]. — Барановичи : РИО БарГУ, 2014. — С.19—27.
3. Бычко, Д.П. Особенности распространения классификационных единиц ландшафтов в пределах Барановичского района / Д.П. Бычко // Устойчивое развитие: экологические проблемы : сб. материалов III региональной научно-практ. конф., Брест, 25 нояб. 2011 г. / Брест. гос. ун-т имени А.С. Пушкина; редкол.: И.В. Абрамова, С.М. Токарчук, О.И. Грядунова. — Брест : БрГУ, 2012. — С. 56—60.
4. Грибко, А.В. Техногенное изменение водно-ледникового рельефа Брестской области (на примере Барановичской и Малоритской равнин) / А.В. Грибко. // Проблемы устойчивого развития регионов Республики Беларусь и сопредельных стран : сб.науч.статей II-й Междунар.науч.-практ.конф., 27—29 марта 2012 г.: в 2 ч. / под ред. И.Н. Шарухо, И.И.Пирожника, И.И.Барановой. — Могилев: УО «МГУ им.А.А.Кулешова», 2012. — Ч.1. — С. 23—26.
5. Грядунова, О.И. Современное состояние родников Брестской области / О.И. Грядунова. // Актуальные научно-технические и экологические проблемы сохранения среды обитания : научные статьи Междунар.науч.-практ.конф., Брест, 24—25 апр.2014 г.: в 4-х частях.; под общ.ред. А.А.Волчека [и др.]. — Брест, 2014. — Ч. II. — С.72—79.
6. Демянчик, В.В. Возможности экотуристического использования диких животных, обитающих в сооружениях человека / В.В. Демянчик. // Эко- и агротуризм: перспективы развития на локальных территориях : материалы Междунар.науч.-практ.конф., 3—4 апр.2009 г., Барановичи / редкол.: В.Н.Зуев (отв.ред.) [и др.]. — Барановичи — Минск : Орех, 2009. — С.31—33.
7. Демянчик, М.Г.. Летучие мыши *Vespertilionidae* Барановичской равнины / М.Г.Демянчик. // Эко- и агротуризм: перспективы развития на локальных территориях : материалы Междунар.науч.-практ.конф., 3—4 апр.2009 г., Барановичи / редкол.: В.Н.Зуев (отв.ред.) [и др.]. — Барановичи — Минск : Орех, 2009. — С.36—38.
8. Демянчик, В.Т. Охраняемые виды биологического разнообразия заказников и памятников природы на юге Барановичской равнины / В.Т. Демянчик, И.А.Демчук, М.Г.Демянчик. // Эко- и агротуризм: перспективы развития на локальных территориях : материалы Междунар.науч.-практ.конф., 3—4 апр.2009 г., Барановичи / редкол.: В.Н.Зуев (отв.ред.) [и др.]. — Барановичи — Минск : Орех, 2009. — С.33—34.
9. Дранкевич, О.Г. Краеведение : пособие / О.Г.Дранкевич, М.А.Нагорный. — Минск : БГУФК, 2012. — 116 с.
10. Зуев, В.Н. Аспекты развития экологического туризма в Барановичском районе Брестской области / В.Н.Зуев // Соціально-економічні проблеми регіонального розвитку: матеріали XII Міжнар.наук.-практ. конф., 12 листоп. 2010 р. — Дніпропетровськ : ІМА-прес, 2010. — С. 289—294.
11. Зуев, В. Н. Возможности создания памятника природы «Парк Ясенец» / В. Н. Зуев // Наука Образование. Технология—2008 : материалы Междунар. науч.-практ. конф., 21—22 марта 2008 г., Барановичи, Респ. Беларусь : в 3 кн. / под общ.ред. В. В. Таруца. — Барановичи : РИО БарГУ, 2008. — Кн.3 : Актуальные проблемы реформирования педагогического образования / редкол.: Н. В. Зайцева (гл.ред.) [и др.] — С. 309—311.
12. Зуев, В. Н. Возможности создания туристического маршрута «По берегам Своротвы» / В.Н. Зуев. // Этносоциальные и конфессиональные процессы в современном обществе : сб. науч.ст. / ГрГУ им. Я. Купалы ; редкол. М.А. Можейко (отв.ред.) [и др.]. — Гродно : ГрГУ им. Я.Купалы, 2008. — С. 296—299.
13. Зуев, В.Н. Использование природного и историко-культурного наследия в туристической сфере (на примере Барановичского района Беларуси) / В.Н. Зуев. // Теоретические и прикладные проблемы географии на рубеже столетий : материалы II-ой междунар.науч.-практ.конф., Астана, 23—24 окт.2009 г. / под ред. Г.М. Джаналеевой. — Астана : Евразийский национальный университет имени Л.Н. Гумилева, 2009. — С.54—58.
14. Зуев, В.Н. Концепция организации единой природоохранной сети Барановичского района Беларуси / В.Н. Зуев, В.И. Кочурко. // Идеи В.В. Докучаева и современные проблемы развития природы и общества: Сб.науч.статей; отв.ред.В.А. Шкаликов. — Смоленск: Универсум, 2006. — С.195—200.
15. Зуев, В.Н. Межсекторальное сотрудничество в процессе охраны и использования уникальных природных комплексов (на примере старинных парков Барановичского района) / В.Н. Зуев. // Природные условия и ресурсы европейской России и сопредельных территорий: современные проблемы и пути их решения: Сб. науч. ст. — Смоленск: Универсум, 2005. — С.264—268.
16. Зуев, В.Н. Особенности исторического развития населенных пунктов Барановичского региона Западной Беларуси в период до XX века / В.Н. Зуев. // Статистика и краеведение: история, опыт и перспективы: сб.материалов регионал.науч.-практ.конф., 28 февр.2012 г. — Смоленск, 2012. — С.106—110.
17. Зуев, В.Н. Перспективы развития туристской сферы Барановичского региона / В.Н. Зуев // Туризм и региональное развитие. Выпуск 4: Сб.науч.статей — Смоленск: Универсум, 2006. — С.355—359.

18. Зуев, В.Н. Потенциал эко- и агротуризма в целях устойчивого развития сельских территорий Беларуси / В.Н. Зуев. // Тезисы докладов междунар. науч.-практ. конф. по устойчивому развитию, Минск, 27—28 мая 2004 г., — Мн.: Юнипак, 2004. — С.115.
19. Зуев, В. Н. Проблемы развития экологического туризма на локальных территориях / В. Н. Зуев // Наука, образование и культура: материалы Междунар. науч.-практ. конф., г. Мозырь. 27—28 марта 2008 г. : в 2 ч. / редкол.: В. В. Валетов (гл.ред.) [и др.]. — Мозырь: УО МГПУ им. И.П. Шамякина, 2008. — Ч. 2. — С. 54—55.
20. Зуев, В.Н. Разработка Концепции развития экологического туризма в Барановичском районе Брестской области через межсекторальное сотрудничество / В.Н. Зуев, В.И. Кочурко, Н.Н. Зуева. // Актуальные проблемы экологии: материалы IV Междунар.науч.-практ. конф., Гродно, 29—31 окт. 2008 г. / ГрГУ им. Я. Купалы; редкол.: И.Б. Заводник (отв.ред.) [и др.]. — Гродно: ГрГУ, 2008. — С.47—52.
21. Зуев, В.Н. Разработка экологической тропы «Павлиново» / В.Н. Зуев. // Вісник інституту педагогічної освіти. Серія географічна. Випуск 1(2012): Матеріали 4-ої Міжнар. наук.-практ. конф. «Еко- і агротуризм: перспективи розвитку на регіональному та локальному рівнях»; м. Рівне, Україна, 29—30 березня 2012 р. / Редкол.: А.С. Дем'янчук (голов. ред.) та ін. — Рівне, 2012. — С.189—191.
22. Зуев, В.Н. Экологическая безопасность и экономическая заинтересованность — две стороны развития экологического туризма / В.Н. Зуев // Правовое государство: теория, проблемы, перспективы: материалы междунар.науч.-практ.конф., Барановичи, 2—3 нояб.2006 г./ Редкол.: В.И. Кочурко (гл.ред.) [и др.]. — Барановичи: БарГУ, 2006. — С.401—404.
23. Зуева, Н.Н. Экотуризм: организационно-экономические аспекты развития / Н.Н. Зуева. // Эко- и агротуризм: перспективы развития на локальных территориях : материалы Междунар.науч.-практ.конф., 3—4 апр.2009 г., Барановичи / редкол.: В.Н.Зуев (отв.ред.) [и др.]. — Барановичи — Минск : Орех, 2009. — С.19—21.
24. Кисель, Н.Е. Потенциал ООПТ Барановичского района в целях развития экологического туризма / Н.Е.Кисель. // Эко- и агротуризм: перспективы развития на локальных территориях : материалы Междунар.науч.-практ.конф., 3—4 апр.2009 г., Барановичи / редкол.: В.Н.Зуев (отв.ред.) [и др.]. — Барановичи — Минск : Орех, 2009. — С.38—39.
25. Крук, Н.К. Лиственница в Беларуси (литературный обзор) / Н.К. Крук [и др.]. — Минск, 2006. — 94 с.
26. Лукашук, А.Л. Стрекозы *Odonata* как потенциальный объект экологического туризма на особо охраняемых природных территориях / А.Л.Лукашук, С.К.Рындевич. // Эко- и агротуризм: перспективы развития на локальных территориях : материалы III Междунар.науч.-практ.конф., 18—19 мая 2011 г., г.Барановичи / редкол.: В.Н.Зуев (гл.ред.) [и др.]. — Барановичи : РИО БарГУ, 2011. — С.191—195.
27. Лундышев, Д.С. Дневные хищные птицы Барановичского района как объекты экотуризма / Д.С.Лундышев. // Эко- и агротуризм: перспективы развития на локальных территориях: тезисы докладов II Междунар.науч.-практ.конф., 22—23 апр.2010 г., г.Барановичи. / редкол.: В.Н.Зуев (гл.ред.) [и др.]. — Барановичи: РИО БарГУ, 2010. — С.187—189.
28. Лундышев, Д.С. Редкие и охраняемые виды птиц Барановичского района как объект экотуризма / Д.С.Лундышев. // Эко- и агротуризм: перспективы развития на локальных территориях : материалы Междунар.науч.-практ.конф., 3—4 апр.2009 г., Барановичи / редкол.: В.Н.Зуев (отв.ред.) [и др.]. — Барановичи — Минск : Орех, 2009. — С.43—45.
29. Мешечко, Е.Н. Краеведение : уч.-метод.пособие / Е.Н.Мешечко. — Брест : БрГУ, 2011. — 298 с.
30. Мешечко, Е.Н. Особенности фауны Беларуси как основы для развития экотуризма / Е.Н. Мешечко. // Эко- и агротуризм: перспективы развития на локальных территориях : сб.науч.статей / редкол.: В.И.Кочурко (гл.ред.), В.Н.Зуев (отв.ред.) [и др.]. — Минск : Изд—во «Четыре четверти», 2013. —С.131—136.
31. На берегах Сервечи: путеводитель / В.Н. Зуев, В.И. Бутрим, А.Гук. — Минск : Орех, 2010. — 12 с.
32. Несцярчук, Л.М. Палацы, паркі, замкі Баранавіцкага раёна: гісторыя, стан, перспектывы. / Л.М. Несцярчук. — Брэст, аблдрукарня, 1999. — 80 с.
33. Особо охраняемые природные территории Брестской области. — Брест : облтипография, 1997. — 164 с.
34. От Беловежской пущи до Полесских болот : путеводитель по Брестской области. — Минск : Рифтур, 2013. — 256 с.
35. Памяць: гіст.-дакум.хроніка г.Баранавічы і Баранавіцкага раёна. — Мн. : БелТА, 2000. — 726 с.
36. Паныко, А.Д. Водные походы как одна из форм экологического туризма (на примере Брестской области) / А.Д.Паныко, М.В.Купрякова. // Эко- и агротуризм: перспективы развития на локальных территориях : материалы III Междунар.науч.-практ.конф., 18—19 мая 2011 г., г.Барановичи / редкол.: В.Н.Зуев (гл.ред.) [и др.]. — Барановичи : РИО БарГУ, 2011. — С.77—80.
37. Ракович, А.В. Аккумуляция углерода естественными болотными экосистемами в зависимости от произрастающей на них растительности / А.В. Ракович. // Природопользование. — 2011. — Вып.19. — С.82—90.
38. Рындевич, С.К. Жуки-усачи (Insecta: Coleoptera: Cerambycidae) заказника «Стронга» / С.К.Рындевич, А.Л.Лукашук. // Эко- и агротуризм: перспективы развития на локальных территориях : сб.науч.статей / редкол.: В.И.Кочурко (гл.ред.), В.Н.Зуев (отв.ред.) [и др.]. — Минск : Изд—во «Четыре четверти», 2013. —С.203—212.

39. *Рындевич, С.К.* Ключевые природные территории Барановичского района как объекты экотуризма на локальных территориях. / С.К. Рындевич // *Эко- и агротуризм: перспективы развития на локальных территориях : материалы Междунар.науч.-практ.конф., 3—4 апр.2009 г., Барановичи / редкол.: В.Н.Зуев (отв.ред.) [и др.]. — Барановичи — Минск : Орех, 2009. — С.53—55.*
40. *Рындевич, С.К.* Охраняемые виды животных парка Ясенец (Барановичский район) / С.К. Рындевич, В.Н. Зуев, А.Г. Рындевич // *Барановичские краеведческие чтения: тезисы докладов Междунар. науч.-практ. конф., 5 нояб. 2012 г., г. Барановичи, Респ. Беларусь. / под общ.ред. В. Н. Зуева. — Барановичи, 2012. — С.11—12.*
41. *Рындевич, С.К.* Старинные парки Барановичского района : резерваты биоразнообразия и объекты экотуризма: монография / С.К.Рындевич, А.Г.Рындевич, В.Н.Зуев. — Барановичи: РИО БарГУ, 2008. — 239 с.
42. *Рындевич, С.К.* Старинные парки как резерваты сохранения биоразнообразия в антропогенных ландшафтах / С.К. Рындевич // *Экологические проблемы западного региона Беларуси. Сб. науч. статей / Под общ. ред. проф. Е. П. Кремлева. — Гродно: ГрГУ, 2007. — С.101—103.*
43. *Стратегия развития дестинации «Зеленое кольцо Барановичей» (Барановичский район) / под общ.ред.А.И.Тарасенка. — Брест, 2014. — 48 с.*
44. *Стратегия устойчивого развития экологического туризма в Беларуси: монография / Л.М.Гайдукевич [и др.]; под общ.ред.Л.М.Гайдукевича, С.А.Хомич. — Минск : БГУ, 2008. — 351 с.*
45. *Тарасюк, А.А.* Историко-культурный потенциал д. Подгорная Барановичского района / А.А. Тарасюк, В.Н. Зуев // *Барановичские краеведческие чтения: тезисы докладов Междунар. науч.—практ. конф., 5 нояб. 2012 г., г. Барановичи, Респ. Беларусь. / под общ.ред. В. Н. Зуева. — Барановичи, 2012. — С.13—14.*
46. *Татаринев, Ю.А.* Города Беларуси. Брестчина / Ю.А.Татаринев. — Минск: Смэлток, 2010. — 172 с.
47. *Токарчук, О.В.* Оценка потенциала развития водного экотуризма территорий активного хозяйственного освоения (на примере Брестской области). Обоснование методики / О.В. Токарчук. // *Эко- и агротуризм: перспективы развития на локальных территориях : сб.науч.статей / редкол.: В.И.Кочурко (гл.ред.), В.Н.Зуев (отв.ред.) [и др.]. — Минск : Изд—во «Четыре четверти», 2013. — С.218—229.*
48. *Токарчук, С.М.* Уникальность ландшафтной структуры и охраняемые ландшафты бассейна реки Щара / С.М. Токарчук, Е.В. Трофимчук // *Мониторинг окружающей среды: сборник материалов II международной научно-практической конференции, Брест 25—27 сентября 2013 г.: в 2 ч./ Брест. гос. Ун-т имени А.С. Пушкина; редкол.: И.В. Абрамова [и др.]. — Брест : БрГУ, 2013. — Ч. 1. — С. 143—146.*
49. *Третьяк, Ю.В.* Водоплавающие птицы Барановичского района / Ю.В. Третьяк, Д.С. Лундышев // *Содружество наук. Барановичи 2007: материалы международной научно-практической конференции. — Барановичи : РИО БарГУ, 2007. — С. 95—97.*
50. *Третьяк, Ю.В.* Орнитофауна бывших торфоразработок в окр. д. Малая Колпеница и г. Барановичи / Ю.В. Третьяк, Е.Н. Санюк, Н.Н. Чудук // *Содружество наук. Барановичи — 2008: материалы междунар. науч.-практ. конф. — Барановичи : РИО БарГУ, 2008. — С. 154—155.*
51. *Трофимчук, Е.В.* Бассейн реки Щара как объект географического исследования / Е.В. Трофимчук. // *Устойчивое развитие: экологические проблемы : сб. материалов III региональной научно-практ. конф., Брест, 25 нояб. 2011 г. / Брест. гос. ун-т имени А.С. Пушкина; редкол.: И.В. Абрамова, С.М. Токарчук, О.И. Грядунова. — Брест : БрГУ, 2012. — С. 38—43.*
52. *Турко, Т.И.* Турбаза «Лесное озеро» как инфраструктурный объект экотуризма в Барановичском районе. / Т.И.Турко. // *Эко- и агротуризм: перспективы развития на локальных территориях : материалы Междунар.науч.-практ.конф., 3—4 апр.2009 г., Барановичи / редкол.: В.Н.Зуев (отв.ред.) [и др.]. — Барановичи — Минск : Орех, 2009. — С.89.*
53. *Федорук, А.Т.* Старинные усадьбы Берестейщины / А.Т.Федорук. — Мн.: БелЭн, 2004. — 576 с.
54. *Юркевич, Е.В.* Опыт создания экотуристических маршрутов в Барановичском районе. / Е.В.Юркевич, В.Н.Зуев. // *Эко- и агротуризм: перспективы развития на локальных территориях : материалы Междунар.науч.-практ.конф., 3—4 апр.2009 г., Барановичи / редкол.: В.Н.Зуев (отв.ред.) [и др.]. — Барановичи — Минск : Орех, 2009. — С.90—91.*
55. *Яковлева, С.И.* Научные подходы и принципы территориального планирования регионального туризма / С.И. Яковлева. // *Туризм и рекреация: инновации и ГИС-технологии: Материалы IV Междунар. науч.-практ. конф., г. Астрахань, 13—14 мая 2011 г. / Сост. И.В. Бузякова, М.М. Иолин. — Астрахань: Издатель Сорокин Р.В., 2011. — С. 41—44.*
56. *Ясовеев, М.Г.* Водные ресурсы Республики Беларусь (распространение, формирование, проблемы использования и охраны) : монография. / М.Г. Ясовеев, О.В.Шершнева, И.И.Кирвель. — Мн.: БГПУ, 2005. — 296 с.

***Знакомство с Беларусью лучше  
начинать с Баранович!***

**Туризм и отдых  
в городе Барановичи и Барановичском  
районе**



**[www.barturizm.by](http://www.barturizm.by)**

